













Lille  
 3de Afdeling (Gierle)  
 Sectie A  
 perceel 16m2



Coördinatensysteem: Lambert 72 - BEREF 2003 (m)  
 Hoogte: T.A.W. (m)

-  Verlichtingspaal
-  Omroepsysteem
-  Vuilbak
-  Elektrische aansluiting
-  Boom
-  Parkattribuut
-  Rioldeksel
-  Betonstraatstenen
-  Steenslag
-  Afsluiting
-  Taludlijn

Lilse Bergen  
 Consessie Foodtrucks



Provincie  
 Antwerpen

### Consessiezone 3

Opgemeten en opgemaakt door ondergetekende Landmeter-Expert,  
 beëdigd door de rechtbank van Eerste Aanleg  
 te Mechelen op 26 juni 2007

Wim Van Leemput KAD220007

Datum: 20/01/2023

Schaal (A3): 1/200

018\_008\_20230120\_VOPL\_WW\_concessiezones.pyt

Provincie Antwerpen  
 Departement Logistiek  
 Dienst Infrastructuur en Vastgoed  
 Koningin Elisabethlei 22  
 2018 Antwerpen