



**Plantentuin
Meise**

DoeDat, het
crowdsourcing
platform van
Plantentuin Meise



•DOE•DAT•••

www.doedat.be

Wetenschap voor iedereen!



Herbarium

verzameling gedroogde
planten

3095 herbaria wereldwijd
387,5 miljoen planten



Herbarium BR

4 miljoen collectiestukken

14de grootste herbarium
ter wereld

referentiecollectie

- centraal Afrika
- België
- Zuid Amerika

1724-nu



Digitalisatie

gestart in 2004

DOE! project: Digitale Ontsluiting Erfgoedcollecties

2015-2017

gefinancierd door de Vlaamse Regering



DOE! Digitale Ontsluiting Erfgoedcollecties

1. optimalisatie digitalisatie infrastructuur
2. uitbesteden van digitalisatie Belgisch en Afrikaans herbarium (1,2 miljoen herbarium specimens)



Beeldverwerking

PICTURAE

1,2 miljoen beelden

5000 specimens per dag

1 jaar



www.botanicalcollections.be

Botanische collecties

[Startpagina](#) [Zoeken](#) [Links](#)



[NL](#) [FR](#) [DE](#) [EN](#)

Herbaria maken deel uit van de onderzoeksinfrastructuur van de plantkunde. Ze bevatten zorgvuldig gedocumenteerd, gedroogd plantenmateriaal die voor onbepaalde tijd bewaard worden voor onderzoek. Wetenschappers gebruiken dit materiaal om soorten te beschrijven en om de variatie tussen karakteristieken binnen en tussen soorten te bestuderen. Herbariumspecimens helpen ons ook om de evolutie van planten en hun verspreiding te begrijpen.

Herbaria worden steeds meer en meer gedigitaliseerd. Digitalisatie maakt snelle toegang tot de specimens mogelijk waarbij zowel beelden als data voor iedereen consulteerbaar zijn ongeacht waar men zich bevindt. Meer nog, via digitalisatie zullen deze specimens voor steeds bredere waaiers aan wetenschappelijke doeleinden kunnen gebruikt worden. Het verzamelen van data wordt op deze manier een stuk makkelijker. We staan aan het begin van een nieuw tijdperk waarbij de mogelijkheden voor de wetenschap door het toegankelijk maken van deze data steeds uitgebreider worden.

Bij vragen over onze website of onze collecties, gelieve contact op te nemen met onze curatoren (curator@plantentuinmeise.be).



Plantentuin Meise

www.botanicalcollections.be


















Botanische collecties

Startpagina Zoeken Links

EN NL FR DE

FILTERS WISSEN

Q Typ iets... 1.548.953 resultaten gevonden [DOWNLOADEN](#)

Naam	Verzamelnummer	Verzamelaar	Familie	Land	Datum
 Abelmoschus esculentus BR0000016880467	112	Thiebaud A.	Malvaceae		1953-03
 Abelmoschus esculentus BR0000016880443	554	Risopoulos S.	Malvaceae		1957-02-05
 Abelmoschus esculentus BR0000016880504	145	Costermans J.	Malvaceae		1951-09
 Abelmoschus esculentus BR0000016880290	1434	Exell A.W., Mendonça F.A. & Wild H.	Malvaceae		1955-04-07
 Abelmoschus esculentus BR0000016880559	2	Ntahobavuka H.	Malvaceae		1984-05-20
 Abelmoschus esculentus BR0000016880603	407	Van Der Gucht G.-A.	Malvaceae		1912
 Abelmoschus esculentus BR0000016880238	188	Kotschy K.	Malvaceae		1839-10-16
 Abelmoschus esculentus BR0000016880245	3900	Bullock A.	Malvaceae		1951-05-26
 Abelmoschus esculentus					

Familie

Q Search...

- Rubiaceae 101.880
- Compositae 82.974
- Leguminosae-papilionaceae 80.787
- Gramineae 49.652
- Euphorbiaceae 49.491
- Labiales 33.679
- Leguminosae-caesalpinaceae 24.700
- Cyperaceae 24.001
- Acanthaceae 23.159
- Apocynaceae 22.491

Geslacht

Soortnaam

Afbeelding

- Ja 1.145.642
- Nee 403.311

Land van verzameling

Typus

Verzamelaar

Verzamelnummer



www.botanicalcollections.be

Botanische collecties

Startpagina Zoeken Links

EN NL FR D

< TERUG

ANNOTEER SPECIMEN

Abelmoschus esculentus (L.) Moench

Citeer als: <http://www.botanicalcollections.be/specimen/BR0000016880245>

Specimen



Herbarium Botanic Garden Meise

Barcode BR0000016880245

Land Tanzania

Milepa, Tanganyika, District: Ufipa

Datum 1951-05-26

Verzamelaar Bullock A.



Afbeelding



© copyright BOTANIC GARDEN MEISE. Gegeneerd met Kakadu software.

↓ DOWNLOADEN (HOGE RESOLUTIE)

✕ INZOOMEN

Locatie



Plantentuin Meise

www.botanicalcollections.be

Botanische collecties

Zoom specimen



© copyright BOTANIC GARDEN MEISE. Gegeneerd met Kakadu software




Plantentuin Meise

www.botanicalcollections.be

Botanische collecties

Zoom specimen


TERUG 

Abelma

Citeer als:

Specie

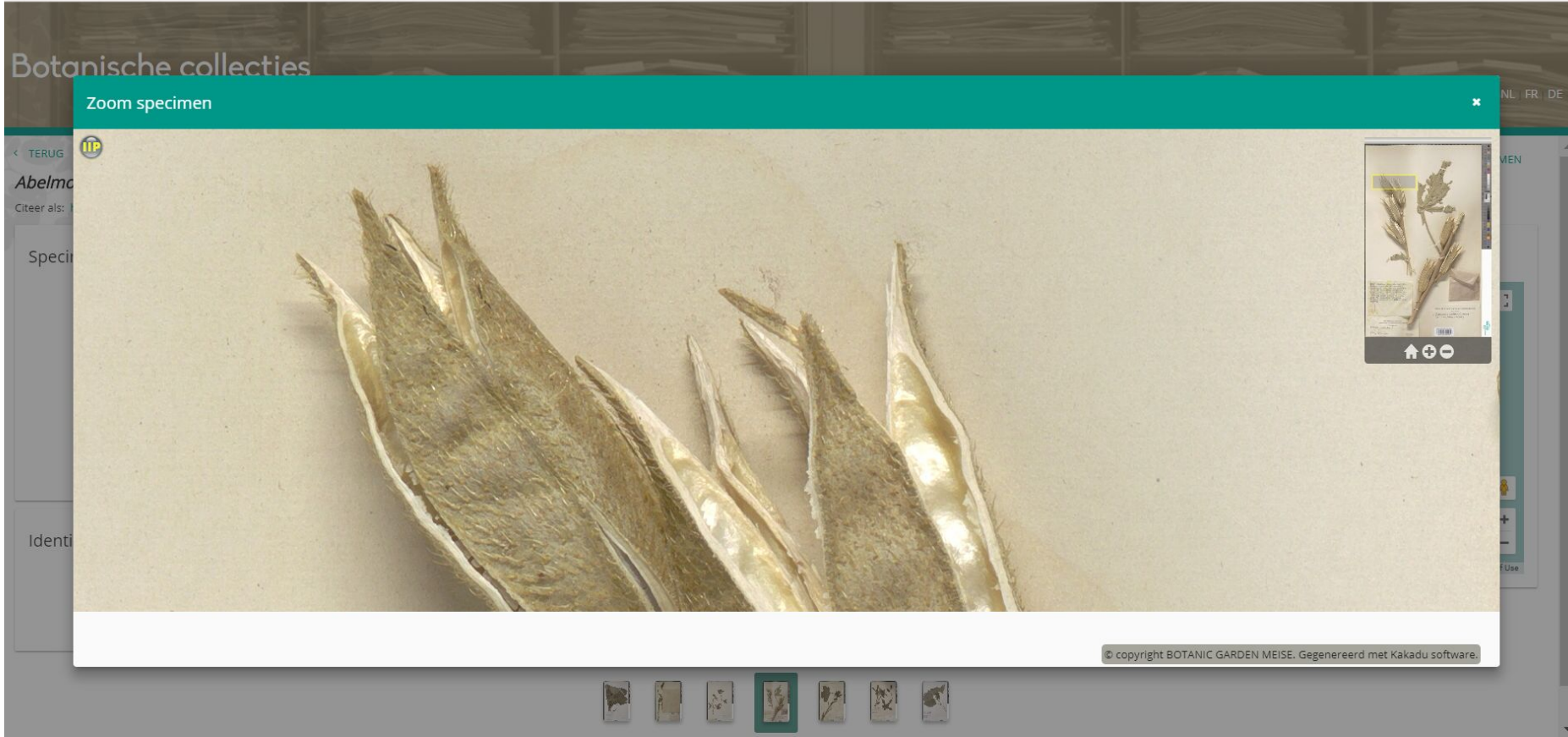
Ident



© copyright BOTANIC GARDEN MEISE. Gegeneerd met Kakadu software.



www.botanicalcollections.be



Plantentuin Meise

DoeDat.be

getest tijdens WeDigBio

gelanceerd op
Dag Van de Wetenschap 2017

208 vrijwilligers

> 71500 taken voltooid



DoeDat.be

DOE·DAT·

[Startpagina](#)

[Instituten](#)

[Projecten](#)

[Handleidingen](#)

[Forum](#)

[Contacteer ons](#)

[Aanmelden](#)

Zoek naar...



NL ▾

Verken de natuurlijke wereld,
duik in ons gemeenzaam erfgoed,
en ontgrendel de geheimen van historische collecties!

Sluit je aan bij onze groep van vrijwilligers!

[Neem deel!](#) ↓

[Meer weten](#)



Beeld van Maarten Strack van Soest

DOE MEE EN SLUIT JE AAN BIJ EEN VIRTUEEL PROJECT VAN



Herbariumspecimens

Help het wetenschappelijk en cultureel onderzoek met het ontsluiten van etiketgegevens van specimen en objecten.

[Alle projecten bekijken](#)



Historische documenten

Help ons historische documenten digitaal te ontsluiten door het invoeren van teksten en gegevens.

[Alle projecten bekijken](#)



Beelden

Help ons dieren te zoeken en te identificeren op foto's om onderzoek te ondersteunen.

[Alle projecten bekijken](#)



Plantentuin Meise

DOE·DAT·

DoeDat.be

DOE·DAT·

[Startpagina](#)

[Instellingen](#)

[Projecten](#)

[Handleidingen](#)

[Forum](#)

[Contacteer ons](#)

[Aanmelden](#)

Zoek naar...



NL



Herbariumspecimens

Help het wetenschappelijk en cultureel onderzoek met het ontsluiten van etiketgegevens van specimens en objecten.

[Alle projecten bekijken](#)

Verken de natuur
duik in ons geschiedenis
en ontgrendel het verleden

Sluit je aan bij onze groep van vrijwilligers

[Neem deel!](#)

[Meer weten](#)



Historische documenten

Help ons historische documenten digitaal te ontsluiten door het invoeren van teksten en gegevens.

[Alle projecten bekijken](#)



Beelden

Help ons dieren te zoeken en te identificeren op foto's om onderzoek te ondersteunen.

[Alle projecten bekijken](#)

DOE MEE EN SLUIT JE AAN BIJ EEN VIRTUEEL PROJECT VAN



Herbariumspecimens

Help het wetenschappelijk en cultureel onderzoek met het ontsluiten van etiketgegevens van specimens en objecten.

[Alle projecten bekijken](#)



Historische documenten

Help ons historische documenten digitaal te ontsluiten door het invoeren van teksten en gegevens.

[Alle projecten bekijken](#)



Beelden

Help ons dieren te zoeken en te identificeren op foto's om onderzoek te ondersteunen.

[Alle projecten bekijken](#)



Plantentuin Meise

DOE·DAT·

DoeDat.be

DOE·DAT

Startpagina

Instituten

Projecten

Handleidingen

Forum

Contacteer ons

Mijn profiel

Beheer

Zoek naar...



NL

ANDERE PROJECTEN (KLIK OP HET BEELD)



Waterplanten van België

Specimens Plantentuin Meise

0% Gevalideerd 9% Ingevoerd 3191 Taken



Poaceae (B)

Specimens Plantentuin Meise

0% Gevalideerd 29% Ingevoerd 3680 Taken



Wild Meise, cameraval 3 (22/08/2018 - 18/09/2018)

Beelden Plantentuin Meise

0% Gevalideerd 30% Ingevoerd 285 Taken



Faunatunnels, cameraval 1

Beelden Provincie Antwerpen

8% Gevalideerd 50% Ingevoerd 1532 Taken



DOEDAT STATISTIEKEN

207 Vrijwilligers

69832 taken van 89776 afgerond

SCOREBORD

Dagjestoerist

Top 20 bekijken



Dieter Slos

50

Wekelijks wonder

Top 20 bekijken



Dieter Slos

647

Maandelijkse kampioen

Top 20 bekijken



Myriam Engelen

1556

DoeDat Legende

Top 20 bekijken



Myriam Engelen

22372

MEEST RECENTE BIJDRAGE



Marie-Gilain Van Hoey

heeft 62 taken van het project Waterplanten van België ingevoerd.

8 uur geleden



+57 Meer foto's

[Doe mee met dit project >](#)



brigitte Terry

heeft 1370 taken van het project Brassicaceae (C) ingevoerd.

8 uur geleden



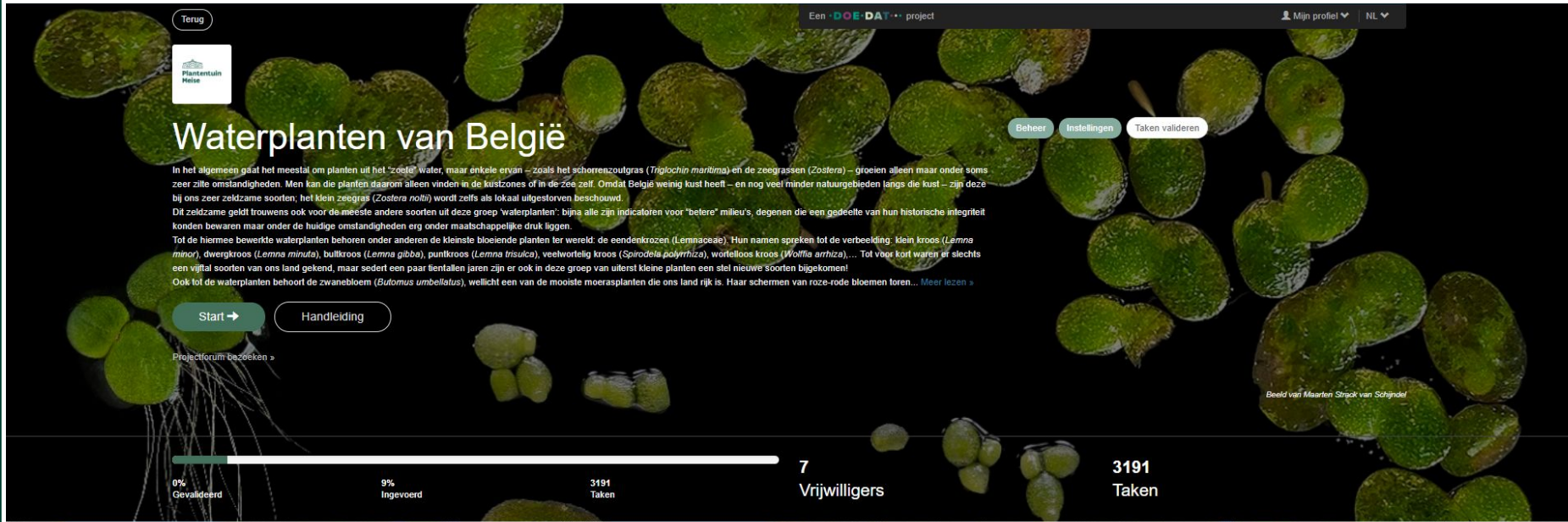
+1365 Meer foto's



Plantentuin Meise

DOE·DAT

DoeDat.be



[Terug](#) Een **DOE·DAT** project Mijn profiel NL

Plantentuin Meise

Waterplanten van België

[Beheer](#) [Instellingen](#) [Taken valideren](#)

In het algemeen gaat het meestal om planten uit het 'zote' water, maar enkele ervan – zoals het schorrenzoutgras (*Triglochin maritima*) en de zeegrassen (*Zostera*) – groeien alleen maar onder soms zeer zille omstandigheden. Men kan die planten daarom alleen vinden in de kustzones of in de Zee zelf. Omdat België weinig kust heeft – en nog veel minder natuurgebieden langs die kust – zijn deze bij ons zeer zeldzame soorten, het klein zeggras (*Zostera noltii*) wordt zelfs als lokaal uitgestorven beschouwd.

Dit zeldzame geldt trouwens ook voor de meeste andere soorten uit deze groep 'waterplanten': bijna alle zijn indicatoren voor 'betere' milieu's, degenen die een gedeelte van hun historische integriteit konden bewaren maar onder de huidige omstandigheden erg onder maatschappelijke druk liggen.

Tot de hiermee bewerkte waterplanten behoren onder anderen de kleinste bloeiende planten ter wereld: de eendenkrozen (*Lemna*soeae). Hun namen spreken tot de verbeelding: klein kroos (*Lemna minor*), dwergkroos (*Lemna minuta*), bulkroos (*Lemna gibba*), puntkroos (*Lemna trisulca*), veelwortelig kroos (*Spirodela polyrrhiza*), wortelloos kroos (*Wolffia arrhiza*)... Tot voor kort waren er slechts een vijftal soorten van ons land gekend, maar sedert een paar tientallen jaren zijn er ook in deze groep van uiterst kleine planten een stel nieuwe soorten bijgekomen!

Ook tot de waterplanten behoort de zwanebloem (*Botanum umbellatus*), wellicht een van de mooiste moerasplanten die ons land rijk is. Haar schermen van roze-rode bloemen foren... [Meer lezen >](#)

[Start →](#) [Handleiding](#)

[Projectforum bezoeken >](#)

0% Gevalideerd 9% Ingevoerd 3191 Taken

7 Vrijwilligers **3191 Taken**

Beeld van Maarten Strack van Schipndel

Kaart

INGEVOERDE LOCATIES

Op deze kaart vind je alle locaties van ingevoerde records terug van het project "Waterplanten van België".



The map displays collection locations across Europe, with a concentration in Belgium. Yellow markers indicate specific collection sites. Major cities and countries are labeled, including the Netherlands, Germany, France, and the Czech Republic. A legend in the top left corner explains the 'INGEVOERDE LOCATIES' (Imported Locations) and notes that the map shows all collection records from the project.



DoeDat.be

Een **DOE·DAT** project

Mijn profiel NL

DOE·DAT Waterplanten van België BR0000010157398.jpg
Barcode BR0000010157398

Over slaan Forumonderwerp aanmaken Handleiding



Barcode: BR0000010157398
Taxon: *Butomus umbellatus*

1. Identificatie Verkleinen

Latijnse naam * ?

Lokale naam ?

Gebruiken ?

2. Inzamelgegevens

Verzamelaar(s) zoals gegeven * ?

Verzamelaar (standaard) * ?

Verzamelnnummer * ?

Inzameldatum * (van) DD MM JJJJ ?
(tot) DD MM JJJJ ?

Habitat ?

Gekweekt? ?

Beschrijving plant ?

Divers ?

3. Specificaties lokaliteit

Locatie * ?

Hoogte van - tot ?

IFBL rastercel ?

Coördinaten zoals gegeven ?

Als de geografische coördinaten niet worden vermeld op het etiket, zoek ze aan de hand van de cartografische tool hieronder.

Cartografische tool ?

Breedtegraad ?

Lengtegraad ?

Onzekerheid coördinaten (meter) ?

Administratieve indeling ?

Land * ?

4. Extra gegevens – Gegevens die onafhankelijk zijn van het inzamelmoment.

Geen etiket? ?

Onvolledige transcriptie? ?

Meerdere specimen? ?

Verkleinen



Plantentuin Meise

DOE·DAT


DoeDat.be

Een **DOE·DAT** project

Mijn profiel **NL**

DOE·DAT Waterplanten van België BR0000010157398.jpg
Barcode BR0000010157398 [Twitter](#)

[Over slaan](#) [Forumdenwerp aanmaken](#) [Handleiding](#)



Barcode: BR0000010157398
Taxon: Butomus umbellatus

1. Identificatie Verkleinen

Latijnse naam * ?

Lokale naam ?

Gebruiken ?

2. Inzamelgegevens

Verzamelaar(s) zoals gegeven *

 ?

Verzamelaar (standaard) *

 ?

Verzamelnummer *

 ?

Inzameldatum *

(van) DD MM JJJJ ?

(tot) DD MM JJJJ ?

Habitat

 ?

Gekweekt?

 ?

Beschrijving plant

 ?

Divers

 ?

3. Specificaties lokaliteit

Locatie *

 ?

Hoogte

van - tot ?

IFBL rastercel

 ?

Coördinaten zoals gegeven

 ?

Als de geografische coördinaten niet worden vermeld op het etiket, zoek ze aan de hand van de cartografische tool hieronder.

Cartografische tool

[Cartografische tool](#) ?

Breedtegraad

 ?

Lengtegraad

 ?

Onzekerheid coördinaten (meter)

 ?

Administratieve indeling

 ?

Land *

 ?

4. Extra gegevens – Gegevens die onafhankelijk zijn van het inzamelmoment.

Geen etiket?

 ?

Meerdere specimen?

 ?

Onvolledige transcriptie?

 ?

Plantentuin Meise

DOE·DAT

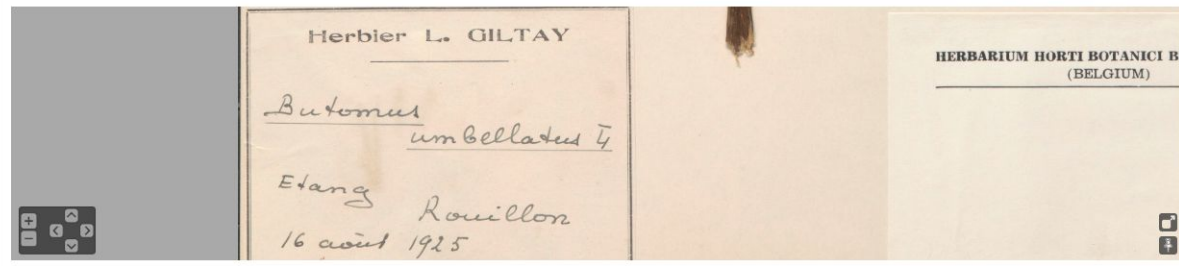
DoeDat.be

Een **DOE·DAT** project

Mijn profiel NL

DOE·DAT Waterplanten van België BR0000010157398.jpg
Barcode BR0000010157398 [Tweet](#)

[Overslaan](#) [Forumdenverp aanmaken](#) [Handleiding](#)



Barcode: BR0000010157398
Taxon: *Butomus umbellatus*

1. Identificatie Verkleinen

Latijnse naam * ?

Lokale naam ?

Gebruiken ?

2. Inzamelgegevens

Verzamelaar(s) zoals gegeven *

?

Verzamelaar (standaard) *

?

Verzamelnnummer *

?

Inzameldatum *

(van) ?
(tot) ?

Habitat

?

Gekweekt?

?

Beschrijving plant

?

Divers

?

3. Specificaties lokaliteit

Locatie *

?

Hoogte

van - tot ?

IFBL rastercel

?

Coördinaten zoals gegeven

?

Als de geografische coördinaten niet worden vermeld op het etiket, zoek ze aan de hand van de cartografische tool hieronder.

Cartografische tool

[Cartografische tool](#) ?

Breedtegraad

?

Lengtegraad

?

Onzekerheid coördinaten (meter)

?

Administratieve indeling

?

Land *

?

4. Extra gegevens – Gegevens die onafhankelijk zijn van het inzamelmoment

Geen etiket?

?

Meerdere specimens?

?

Onvolledige transcriptie?

?



Plantentuin Meise

DOE·DAT

DoeDat.be

Een **DOE·DAT** project

Mijn profiel NL



→ Rouillon
16 août 1925



2. Inzamelgegevens

Verzamelaar(s) zoals gegeven *

L. Giltay ?

Verzamelaar (standaard) *

Giltay L. (1903-1937) ?

Verzamelnnummer *

S.N. ?

Inzameldatum *

(van) 16 08 1925 ?

(tot) DD MM JJJJ ?

Habitat

Etang ?

Gekweekt?

Beschrijving plant

?

Divers

?

3. Specificaties lokaliteit

Locatie *

Rouillon ?

Hoogte

van - tot ?

IFBL rastercel

?

Coördinaten zoals gegeven

?

Als de geografische coördinaten niet worden vermeld op het etiket, zoek ze aan de hand van de cartografische tool hieronder.

Cartografische tool

Cartografische tool ?

Breedtegraad

48.0039 ?

Lengtegraad

0.1355 ?

Onzekeerheid coördinaten (meter)

1000 ?

Administratieve indeling

Pays de la Loire ?

Land *

?

4. Extra gegevens – Gegevens die onafhankelijk zijn van het inzamelmoment

Verkleinen

Geen etiket?

?

Meerdere specimen?

?

Onvolledige transcriptie?

?

5. Notities Voer hier alle mogelijke commentaren in die nuttig kunnen zijn tijdens het valideren van deze taak.

Verkleinen

Je notities

Opslaan Onafgemaakte taak opslaan Overslaan Forumonderwerp aanmaken



Plantentuin Meise

DOE·DAT

DoeDat.be



[Startpagina](#) > [En daarna?](#)

Invoer opgeslagen

Bedankt! Je invoer werd opgeslagen op 4:52:36 januari 2019.

- [Andere taak invoeren](#)
- [Terug naar opgeslagen taak](#)
- [Ga naar startpagina van het project](#)
- [Mijn bijdragen bekijken \(inclusief alle opgeslagen taken\)](#)

WAAROM MEEDOEN?

Steun onderzoek

Help wetenschappers de biodiversiteit beter te begrijpen.

Word online vrijwilliger

Stuit je aan bij een groep vrijwilligers die wetenschap en cultuur ondersteunen.

Maak gegevens beschikbaar

Open een schat aan informatie die gelinkt is aan onze erfgoed collecties.

Projecten

[Alle projecten bekijken](#)

Over DoeDat

[Wat is DoeDat?](#)
[Waarom gegevens invoeren?](#)
[Project indienen](#)
[Nuttige referenties](#)

Hoe word ik vrijwilliger?

[Word online vrijwilliger](#)
[Hoe te beginnen?](#)
[Wat gebeurt hierna?](#)
[Voorbeelden](#)

Contacteer ons

Voor vragen betreffende DoeDat en/of melden van problemen:
DoeDat@plantentuinmeise.be

Plantentuin Meise
Nieuwelaan 38, 1890 Meise



DoeDat.be

The screenshot shows the project page for 'Léon Pynaert in Central Africa' on the DoeDat.be platform. The page features a map of Central Africa with a highlighted route. The top navigation bar includes a 'Back' button, the project name 'A · DOE · DAT · project', and user options 'My profile' and 'EN'. A 'Plantentuin Meise' logo is visible in the top left. The main title 'Léon Pynaert in Central Africa' is prominently displayed. Below the title, there is a brief description of the project and a 'Get started' button. A progress bar at the bottom of the map area shows '0% Validated', '5% Transcribed', and '20 Tasks'. On the right side, there are buttons for 'Admin', 'Settings', and 'Validate tasks'. The bottom of the map area shows '1 Volunteers' and '20 Tasks'.

Back

A · DOE · DAT · project

My profile | EN

Plantentuin Meise

Léon Pynaert in Central Africa

In this project, you will be able to explore some of the registers of the Belgian botanist Léon Auguste Edouard Joseph Pynaert (1876-1968). These documents contain valuable information about the herbarium specimens he collected during some of his expeditions in the present Democratic Republic of the Congo.

In this project, you will come across different types of registers: maps and tables (each one with data about his collection events), but also some letters concerning Pynaert's collection written by others. In what concerns the data, please use the form table; for the letters, it is easier if you transcribe the text into the field "your notes". If you do wish to add your real personal notes, these can always be added in the end after the text.

Get started →

Tutorial

Visit project forum

0% Validated

5% Transcribed

20 Tasks

1 Volunteers

20 Tasks

Admin Settings Validate tasks

The screenshot shows the 'RECORDED LOCATIONS' map on the DoeDat.be project page. The map displays the geographical area of the project, including parts of Gabon, the Republic of the Congo, the Democratic Republic of the Congo, Rwanda, Burundi, and Kenya. A text box on the left explains that the map shows the locations of transcribed records. The map includes various geographical features like rivers, lakes, and cities.

RECORDED LOCATIONS

On this map you find all the locations of transcribed records of the project "Léon Pynaert in Central Africa".

Gabon

Republic of the Congo

Democratic Republic of the Congo

Rwanda

Burundi

Kenya

Libreville

São Tomé and Príncipe

Pointe-Noire

Kinshasa

Bandundu

Mbandaka

Bordas

Yangambi

Kisangani

Kampala

Burgoma

Kisumu

Nakuru

Nairobi

Mombasa

Tanga

Mwanza

Goma

Bukuru

Butaru

Kigoma

Katuraminba

Tabora

Kalemie

Kananga

Mbuji-Mayi



DoeDat.be

Terug

Een **DOE·DAT** project

Mijn profiel NL

Plantentuin Meise

Wild Meise, cameraval 5 (22/08/2018 - 18/09/2018)

Beheer Instellingen Taken valideren

In Plantentuin Meise zijn meer dan ruime botanische collecties thuis!
In dit project kun je een inzicht krijgen op enkele van de geheimzinnigere inwoners van de Tuin die weiniger in de kijker worden gezet. Bekijk de beelden die door één van onze cameravallen zijn gemaakt en help ons een toezicht houden op de wilde dieren die de Plantentuin Meise bewonen.

Sleutelwoorden (Latijn):
Belgium, Hortus Botanicus Meise, Photographemata.

Start → Handleiding

Projectforum bezoeken >

0% Gevalideerd 55% Ingevoerd 1580 Taken


5 Vrijwilligers 1580 Taken

Beeld van Vulpes vulpes

Kaart

INGEVOERDE LOCATIES

Op deze kaart vind je alle locaties van ingevoerde records terug van het project "Wild Meise, cameraval 5 (22/08/2018 - 18/09/2018)".



Plantentuin Meise

DOE·DAT

DoeDat.be

•DOE•DAT• Wild Meise, trail camera 5 (18/09/2018 - 24/10/2018) 021018_cam5_thin_0395.JPG
32 of 1,395 [Tweet](#)

[Skip](#) [Create forum topic](#) [Tutorial](#)

1 2 3

Are there any animals visible in the central image?

Yes No I'm not sure



This image is particularly interesting – alert the DoeDat team.



Only record the animals visible in the central image. Move between images to better see what's coming in or going out.

[Next step >](#)

Notes Record here any comments you may have about this task which might assist us in validating this task.

[Shrink](#)

Your notes



DoeDat.be

DOE·DAT... Wild Meise, trail camera 5 (18/09/2018 - 24/10/2018) 021018_cam5_thin_0395.JPG
32 of 1.395



This image is particularly interesting – alert the DoeDat team.



Only record the animals visible in the central image. Move between images to better see what's coming in or going out.

A · DOE·DAT · project My profile · EN ·

[Skip](#) [Create forum topic](#) [Tutorial](#)

1 2 3

Select the animals that are present in the image.

All Small mammals Medium mammals Large mammals Reptiles Birds Other Filter

<input type="checkbox"/> roe deer (<i>Capreolus capreolus</i>)	<input type="checkbox"/> roebuck (<i>Capreolus capreolus</i> ?)	<input type="checkbox"/> fox (<i>Vulpes vulpes</i>)	<input type="checkbox"/> cat (<i>Felis silvestris-catus</i>)	<input type="checkbox"/> hare (<i>Lepus europaeus</i>)	<input type="checkbox"/> rabbit (<i>Oryctolagus cuniculus</i>)	<input type="checkbox"/> beech marten (<i>Martes foina</i>)
<input type="checkbox"/> squirrel (<i>Sciurus vulgaris</i>)	<input type="checkbox"/> hedgehog (<i>Eriaceus europaeus</i>)	<input type="checkbox"/> brown rat (<i>Rattus norvegicus</i>)	<input type="checkbox"/> bank vole (<i>Myodes glareolus</i>)	<input type="checkbox"/> wood mouse (<i>Apodemus...</i>)	<input type="checkbox"/> male blackbird (<i>Turdus merula</i> ?)	<input type="checkbox"/> female blackbird (<i>Turdus merula</i> ?)
<input type="checkbox"/> song thrush (<i>Turdus philomelos</i>)	<input type="checkbox"/> redwing (<i>Turdus iliacus</i>)	<input type="checkbox"/> wood pigeon (<i>Columba palumbus</i>)	<input type="checkbox"/> magpie (<i>Pica pica</i>)	<input type="checkbox"/> jay (<i>Garrulus glandarius</i>)	<input type="checkbox"/> crow (<i>Corvus corone</i>)	<input type="checkbox"/> buzzard (<i>Buteo buteo</i>)

[Next step >](#)

Notes Record here any comments you may have about this task which might assist us in validating this task. [Shrink](#)

Your notes

DoeDat.be

•DOE•DAT••• Wild Meise, trail camera 5 (18/09/2018 - 24/10/2018) 021018_cam5_thin_0395.JPG
32 of 1.395 [Twitter](#)



This image is particularly interesting – alert the DoeDat team.



Only record the animals visible in the central image. Move between images to better see what's coming in or going out.

Notes Record here any comments you may have about this task which might assist us in validating this task.

Your notes

A •DOE•DAT••• project My profile EN

[Skip](#) [Create forum topic](#) [Tutorial](#)

1 2 3

Select the animals that are present in the image.

All Small mammals Medium mammals Large mammals Reptiles Birds Other Filter

<input type="checkbox"/> roe deer (<i>Capreolus capreolus</i>)	<input type="checkbox"/> roebuck (<i>Capreolus capreolus</i>)	<input checked="" type="checkbox"/> fox (<i>Vulpes vulpes</i>)	<input type="checkbox"/> cat (<i>Felis silvestris catus</i>)	<input type="checkbox"/> hare (<i>Lepus europaeus</i>)	<input type="checkbox"/> rabbit (<i>Oryctolagus cuniculus</i>)	<input type="checkbox"/> beech marten (<i>Martes foina</i>)
<input type="checkbox"/> squirrel (<i>Sciurus vulgaris</i>)	<input type="checkbox"/> hedgehog (<i>Eriaceus europaeus</i>)	<input type="checkbox"/> brown rat (<i>Rattus norvegicus</i>)	<input type="checkbox"/> bank vole (<i>Myodes glareolus</i>)	<input type="checkbox"/> wood mouse (<i>Apodemus...</i>)	<input type="checkbox"/> male blackbird (<i>Turdus merula</i>)	<input type="checkbox"/> female blackbird (<i>Turdus merula</i>)
<input type="checkbox"/> song thrush (<i>Turdus philomelos</i>)	<input type="checkbox"/> redwing (<i>Turdus iliacus</i>)	<input type="checkbox"/> wood pigeon (<i>Columba palumbus</i>)	<input type="checkbox"/> magpie (<i>Pica pica</i>)	<input type="checkbox"/> jay (<i>Garrulus glandarius</i>)	<input type="checkbox"/> crow (<i>Corvus corone</i>)	<input type="checkbox"/> buzzard (<i>Buteo buteo</i>)

There is definitely a fox (*Vulpes vulpes*) in the image.

Next step >

Shrink



Plantentuin Meise

•DOE•DAT•••

DoeDat.be

DOE·DAT ··· Wild Meise, trail camera 5 (18/09/2018 - 24/10/2018) 071018_cam5_thin_0489.JPG
126 of 1,395 [Tweet](#)



This image is particularly interesting – alert the DoeDat team.



Only record the animals visible in the central image. Move between images to better see what's coming in or going out.

A DOE·DAT ··· project My profile EN

[Skip](#) [Create forum topic](#) [Tutorial](#)

1 2 3

Select the animals that are present in the image.

All Small mammals Medium mammals Large mammals Reptiles Birds Other Filter

<input type="checkbox"/> male blackbird (Turdus merula)	<input type="checkbox"/> female blackbird (Turdus merula)	<input type="checkbox"/> song thrush (Turdus philomelos)	<input type="checkbox"/> redwing (Turdus iliacus)	<input type="checkbox"/> wood pigeon (Columba palumbus)	<input type="checkbox"/> magpie (Pica pica)	<input type="checkbox"/> jay (Garrulus glandarius)
<input type="checkbox"/> crow (Corvus corone)	<input type="checkbox"/> buzzard (Buteo buteo)	<input type="checkbox"/> male mallard (Anas platyrhynchos)	<input type="checkbox"/> female mallard (Anas platyrhynchos)	<input type="checkbox"/> male pheasant (Phasianus...)	<input type="checkbox"/> female pheasant (Phasianus...)	<input checked="" type="checkbox"/> robin (Erithacus rubecula)
<input type="checkbox"/> wren (Troglodytes troglodytes)	<input type="checkbox"/> dunnoek (Prunella modularis)	<input type="checkbox"/> great tit (Parus major)	<input type="checkbox"/> other or unknown bird			

There is definitely a robin (Erithacus rubecula) in the image.

Next step >

Notes Record here any comments you may have about this task which might assist us in validating this task.

Shrink

Your notes



DoeDat.be

DOE·DAT

Startpagina **Instituten** Projecten Handleidingen Forum Contacteer ons Mijn profiel Beheer

Zoek naar... NL

Startpagina > Instituten

Instituten

Beheren

ALLE INSTITUTEN
Getoond: 4 instituten

Zoek naar...



ICEDIG

1 Instituut 29 Vrijwilligers 1739 Taken



Plantentuin Meise

53 Instituten 196 Vrijwilligers 77805 Taken



Provincie Antwerpen

1 Instituut 28 Vrijwilligers 1532 Taken







Rosa Belgica

2 Instituten 20 Vrijwilligers 8640 Taken

DOEDAT STATISTIEKEN

207 Vrijwilligers
71532 taken van 89776 afgerond

SCOREBORD

Dagjestoerist	Top 20 bekijken
 brigitte Terry	19
Wekelijks wonder	Top 20 bekijken
 brigitte Terry	53
Maandelijkse kampioen	Top 20 bekijken
 brigitte Terry	153
DoeDat Legende	Top 20 bekijken
 Myriam Engelen	22663

MEEST RECENTE BIJDRAGE




Plantentuin Meise

DOE·DAT

DoeDat.be

Back A · **DOE·DAT** · project My profile | EN

**Provincie Antwerpen**

Admin Settings Validate tasks

Fauna tunnels, trail camera 1

On different locations in the province of Antwerp we've set up trailcams in fauna tunnels. These wildcams make pictures of animals that pass by or pass through the tunnel. With this information we learn more about which animals use these tunnels and about their behaviour in the tunnels and the surroundings. Help us monitor the fauna tunnels, and learn more about the wild animals in and near fauna tunnels in the province of Antwerp.

Keywords (Latin):
Belgium, Provincia Antverpia, Photographemata.

Get started → Tutorial

[Visit project forum >](#)

8% Validated

51% Transcribed

1532 Tasks

7
Volunteers


1532
Tasks

Image of Apodemus sp.

Map

RECORDED LOCATIONS

On this map you find all the locations of transcribed records of the project "Fauna tunnels, trail camera 1".



<https://www.doedat.be/forum/projectForum?projectId=1170268>


Plantentuin Meise

DoeDat.be

DOE·DAT... Fauna tunnels, trail camera 1 IMG_3848.JPG
895 of 1,532 [Tweet](#)



This image is particularly interesting – alert the DoeDat team.



Only record the animals visible in the central image. Move between images to better see what's coming in or going out.

A DOE·DAT... project My profile EN

[Skip](#) [Create forum topic](#) [Tutorial](#)

1 2 3

Select the animals that are present in the image.

All Small mammals Medium mammals Large mammals Reptiles Birds Other Filter



Next step >

Notes Record here any comments you may have about this task which might assist us in validating this task. [Shrink](#)

Your notes



Plantentuin Meise

DOE·DAT...

DoeDat.be

DoeDat Forum

FORUMONDERWERP VINDEN









Fora zoeken

Recente onderwerpen of onderwerpen in de kijker

Algemene discussieonderwerpen

Projectora

Gevolgde onderwerpen

Onderwerp	Antwoorden	Aantal keer bekeken	Gepost door	Gepost op	Vorig antwoord		
 BR000007127984.jpg	0	1	Myriam Engelen	03 feb 2019 17:32:35		antwoord	Bewerken Wissen
 BR0000011478508.jpg	0	2	Myriam Engelen	03 feb 2019 17:01:07		antwoord	Bewerken Wissen
IN.	3	21	Kris Maes	21 jan 2019 10:21:56	01 feb 2019 09:44:47	antwoord	Bewerken Wissen
 BR0000010470312.jpg	2	11	Marie-Gilain Van Hoey	22 jan 2019 10:03:25	23 jan 2019 09:05:00	antwoord	Bewerken Wissen
 BR0000010470312.jpg	1	7	Marie-Gilain Van Hoey	22 jan 2019 10:03:35	22 jan 2019 13:28:09	antwoord	Bewerken Wissen
 BR0000010809532.jpg	1	6	Myriam Engelen	18 jan 2019 17:51:43	22 jan 2019 09:31:27	antwoord	Bewerken Wissen
 BR0000010721162.jpg	1	7	Myriam Engelen	13 jan 2019 11:33:08	16 jan 2019 15:02:57	antwoord	Bewerken Wissen
 BR0000010721193.jpg	2	11	Myriam Engelen	13 jan 2019 12:00:29	16 jan 2019 15:00:49	antwoord	Bewerken Wissen
 BR0000010719268.jpg	1	7	Myriam Engelen	10 jan 2019 15:46:42	11 jan 2019 09:11:29	antwoord	Bewerken Wissen



DoeDat.be



VRIJWILLIGERSPROFIEL

Sofie Desmedt (dat ben jij!)

123

Totale bijdrage

89

Ingevoerde taken

34

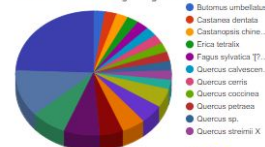
Gevalideerde taken

PRESTATIES



JOUW AANDEEL

Je hebt 20 soorten toegevoegd aan DoeDat.



Je hebt aan 17 projecten deelgenomen
Je hebt 0.08% ingevoerd van alle uitgeoefende taken op DoeDat

Eerste invoer in okt 2017.

Ingevoerde taken

Opgeslagen taken

Gevalideerde taken

Forumactiviteiten

Gebruikersinstellingen

88 gevonden taken

1 Zoek naar

ID	Beeld-ID	Barcode	Project	Ingevoerd	Gevalideerd	Status	Actie
1938393	071018_cam5_thin_0489.JPG		1935799	Feb 4, 2019 4:50:31 PM		Ingevoerd	Bekijken Valideren
1938246	041018_cam5_thin_0440.JPG		1935799	Feb 4, 2019 4:48:54 PM		Ingevoerd	Bekijken Valideren
1938111	021018_cam5_thin_0395.JPG		1935799	Feb 4, 2019 4:48:22 PM		Ingevoerd	Bekijken Valideren
1841345	BR0000010157398.jpg	BR0000010157398	1785882	Jan 29, 2019 4:52:36 PM		Ingevoerd	Bekijken Valideren
1026933	030518_CAM5_LOG_0740.JPG		1015225	Jul 12, 2018 3:16:23 PM	Jan 23, 2019 4:25:10 PM	Gevalideerd	Bekijken Valideren
1026306	030518_CAM5_LOG_0540.JPG		1015225	Jul 12, 2018 3:15:20 PM	Nov 27, 2018 7:32:31 PM	Gevalideerd	Bekijken Valideren



DoeDat.be

reclame

transcriptie evenementen

14 april 2019

Kasteel van Bouchout

Plantentuin Meise

The screenshot shows a web browser window with the URL <https://www.iedereenwetenschapper.be>. The page features the logo for 'EOS WETENSCHAP' and the text 'iedereen wetenschapper' with the tagline 'burgers helpen onderzoekers'. A navigation menu includes 'ZOEK EEN PROJECT', 'MISSE', 'VOOR ONDERZOEKERS', 'MELD JE PROJECT', 'BIO'S', 'NIEUWSBRIEF', and 'AANMELDEN'. A search bar contains the text 'Zoek een project' and a 'ZOEK' button. The main content area displays a large banner for 'Digitaliseer een herbarium' with the subtext 'Verken de herbariumcollectie van Plantentuin Meise'. The banner includes images of dried plants and a spiral notebook, and a red button labeled 'IK DOE MEE'. Below the banner is a smaller version of the same content with another 'IK DOE MEE' button.



Plantentuin Meise

•DOE•DAT•••

Groene PIONIERS... DOEL

Meer bewustzijn creëren rond
invasieve soorten

Kwaliteit en kwantiteit verhogen van gegevens
over invasieve soorten in Vlaanderen

Tweewegs communicatie mogelijk
maken tussen burgers en weten-
schappen



**Plantentuin
Meise**

• **DOE** • **DAT** • • •

JONGE PIONIERS

Educatief programma
rond invasieve soorten
ontwikkelen & testen

ONLINE PIONIERS

Gebruik van DoeDat.be
Organiseren
transcribathons

VISITEERS

Opstellen visiteering programma
Organisatie van 10 events

BioBlitz

22 en 23 mei
2020
Inventarisatie
biodiversiteit
Plantentuin Meise



Vlaanderen
is innovatie



Plantentuin Meise

• **DOE** • **DAT** • • •

Bedankt!

vragen?

zelf eens proberen?



•DOE•DAT•••

www.doedat.be

Wetenschap voor iedereen!



Plantentuin Meise

•DOE•DAT•••