Legende

Ontwerp

- fietstunnel of -brug
- oplossing niet bekend
- determinerend punt
- zoekzone
- aandachtspunt
- knelpunt
- voorkeurtracé
- variant 1
- variant 2
- variant 3
- variant 4

Constructies Infrabel

- duiker
- steunmuur
- voetgangersbrug of -tunnel
- fietsbrug of -tunnel
- overbrugging

Fietsnetwerken

- Fietsknooppuntennetwerk
- Bovenlokaal functioneel fietsroutenetwerk
- Fietsostrade
- Hoofdroute
- Functionele fietsroute
- Alternatieve functionele fietsroute

Randvoorwaarden

- natuurreservaat
- VEN-gebied
- Europese Habitattypes
- Beschermd monument
- Beschermd stad- of dorpsgezicht
- Beschermd landschap
- Vastgestelde invetaris van archeologische zones
- Vastgestelde inventaris van bouwkundig erfgoed (relict)
- Relict in de invetaris van het bouwkundig erfgoed (wetenschappelijke invetaris)
- Archeologische zone (wetenschappelijke invetaris)
- Relict in de inventaris van de historische tuinen en parken (wetenschappelijke invetaris)
- Relict in de landschapsatlas (wetenschappelijke invetaris)
- Archeologienota's

VHA-waterlopen

- Bevaarbaar
- Geklasseerd, 1ste categorie
- Geklasseerd, 2de categorie
- Geklasseerd, 3de categorie
- Niet geklasseerd
- Gracht van algemeen belang

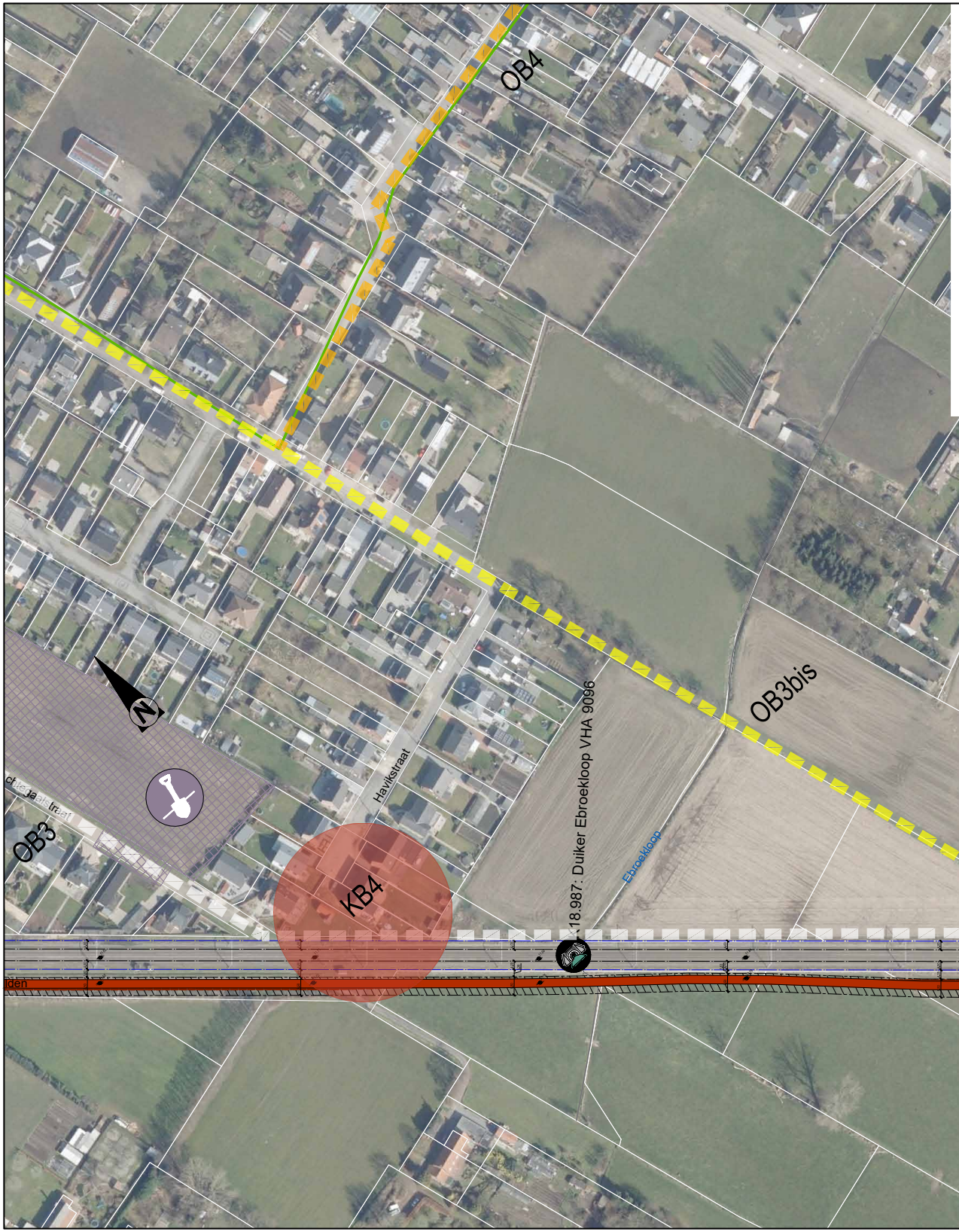
OB4
N
OB3bis
OB3
Havikstraat
KB4
18.987: Duiker Ebroekloop VHA 9096
Ebroekloop

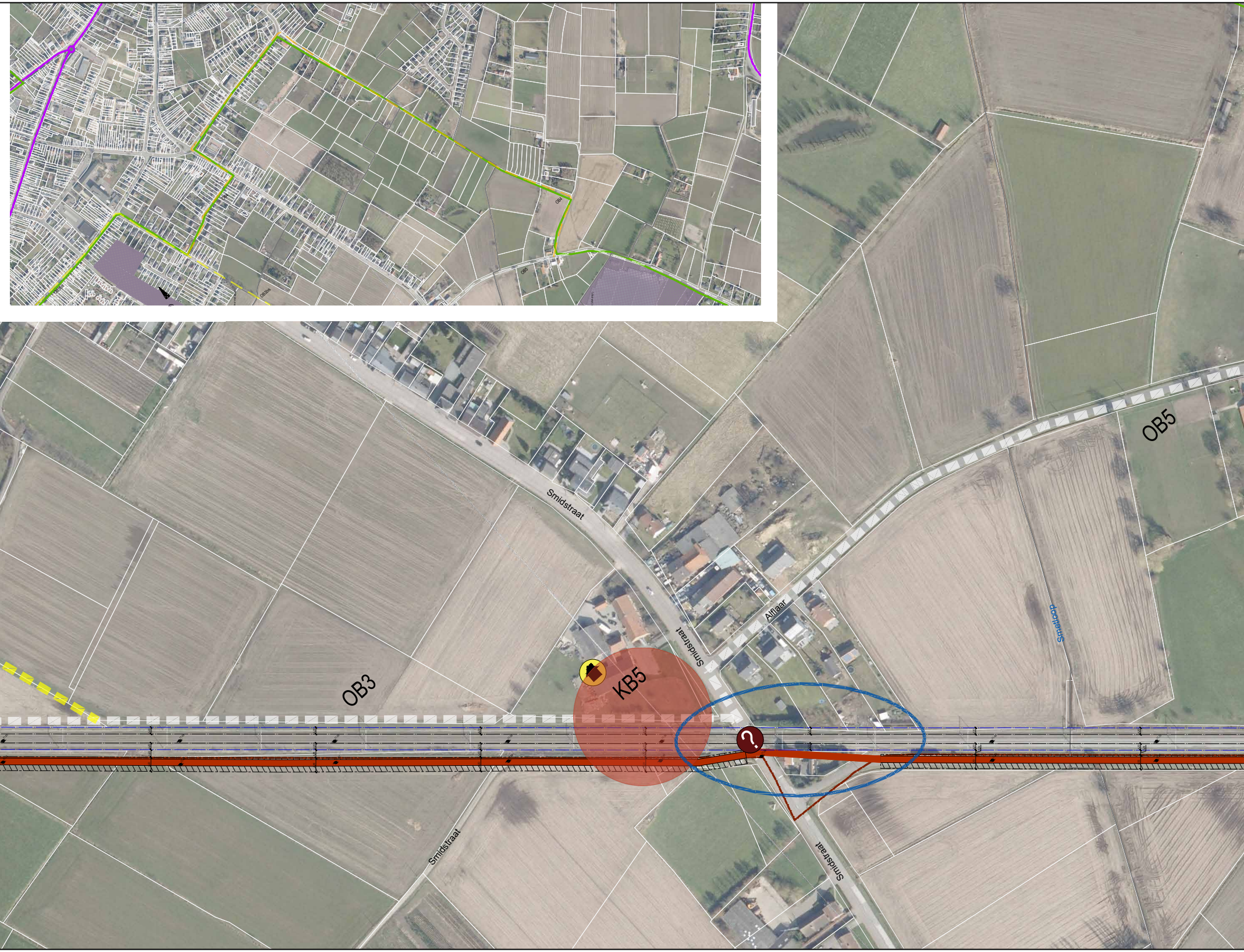
OB4
OB4
OB5
OB3bis
OB5
Smidstraat
Alflaar
Smeltloop
KB5
OB3
Smidstraat
Smidstraat
Smidstraat

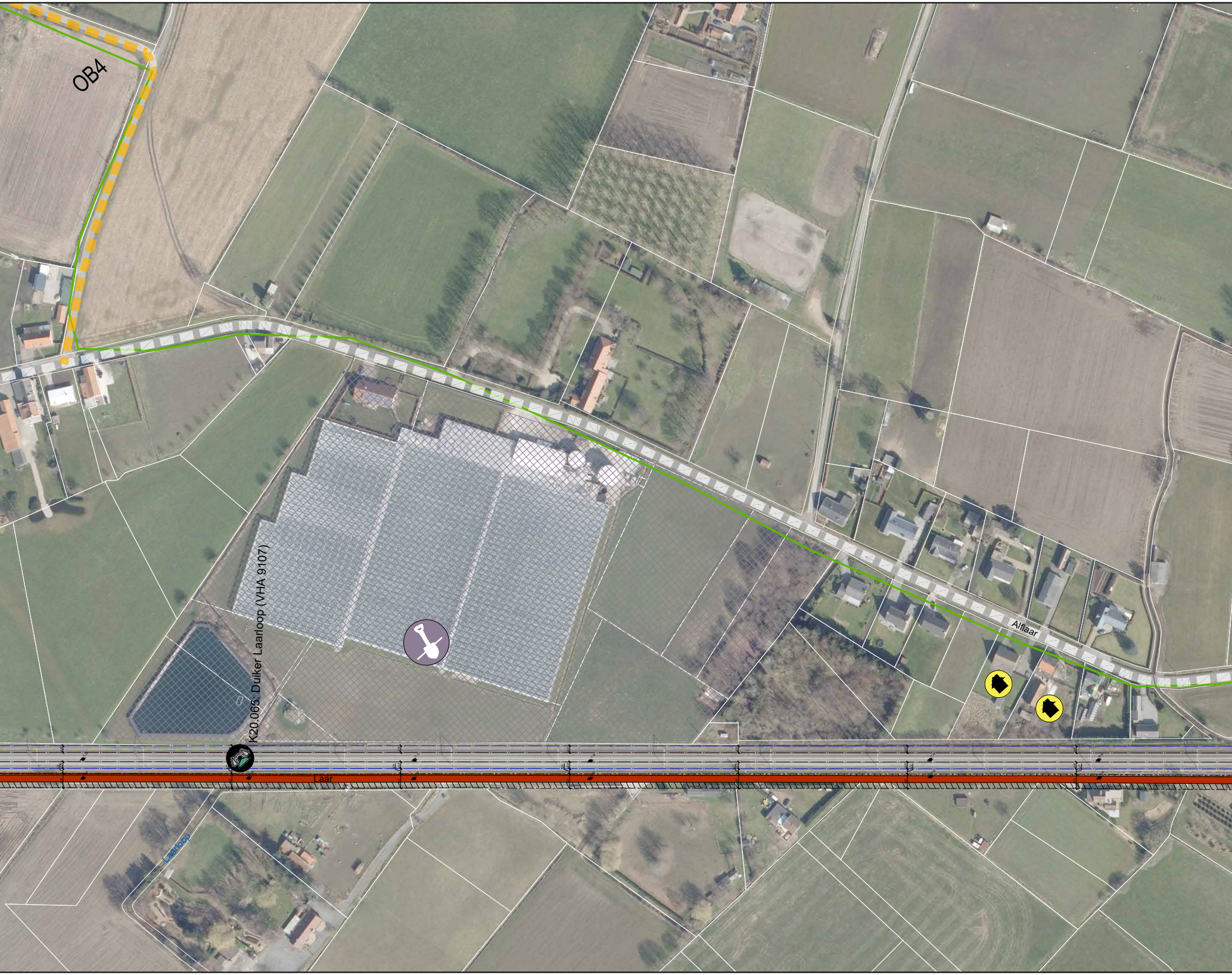
OB4
K20.065: Duiker Laarloop (VHA 9107)
Alflaar
Laar
Laarloop

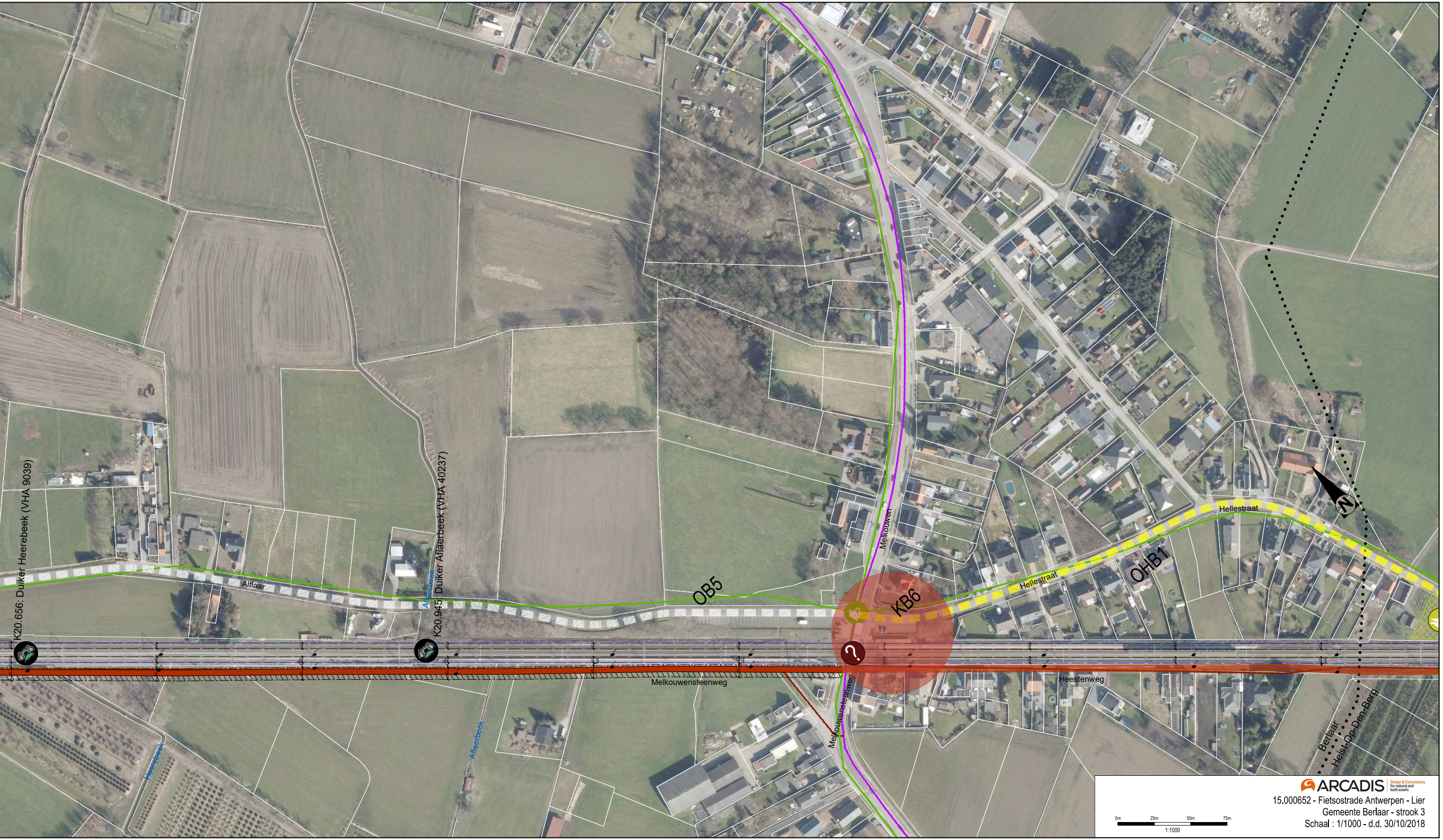

K20.656: Duiker Heerebeek (VHA 9039)
K20.945: Duiker Aflaerbeek (VHA 40237)
Aflaerbeek
Alflaar
OB5
KB6
OHB1
Hellestraat
Hellestraat
Melkouwen
Melkouwensteenweg
Melkouwensteenweg
Heestenweg
Heerebeek
Aflaerbeek
Berlaar
Heist-Op-Den-Berg
N
0m
25m
50m
75m
1:1000

ARCADIS Design & Consultancy for natural and built assets

15.000652 - Fietsostrade Antwerpen - Lier
Gemeente Berlaar - strook 3
Schaal : 1/1000 - d.d. 30/10/2018

Bestandslocatie: Q:\00_P\BE0117\BE01170000083\3_Studie\31_Pve_en_Schets\plannen\17000083_xo-3.dwg