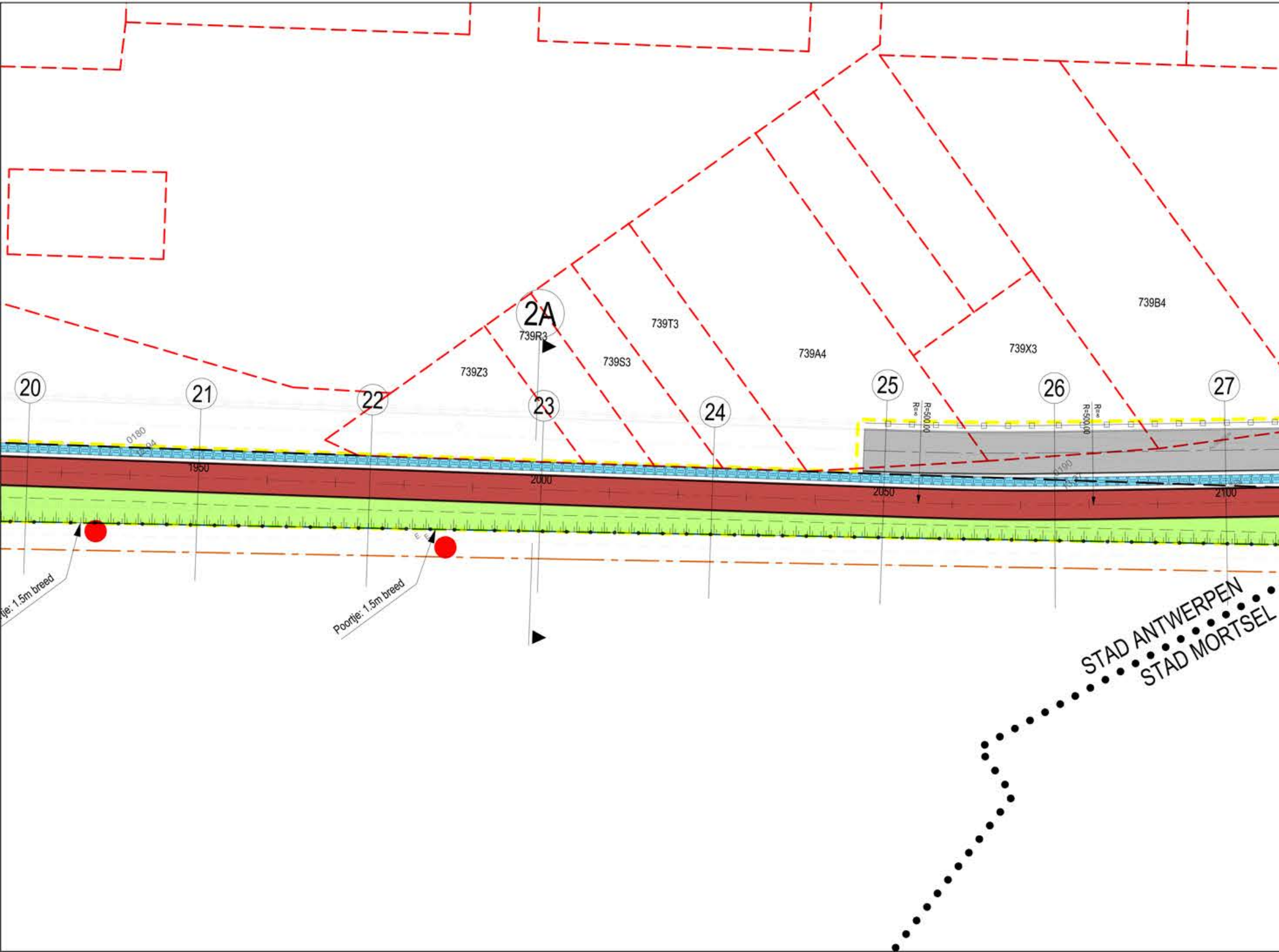
2A
739R3
739Z3
739S3
739T3
739A4
739X3
739B4
20
21
22
23
24
25
26
27
0180
1950
2000
2050
2100
0190
R=∞
R=500.00
R=500.00
R=∞
tje: 1.5m breed
Poortje: 1.5m breed
STAD ANTWERPEN
STAD MORTSEL

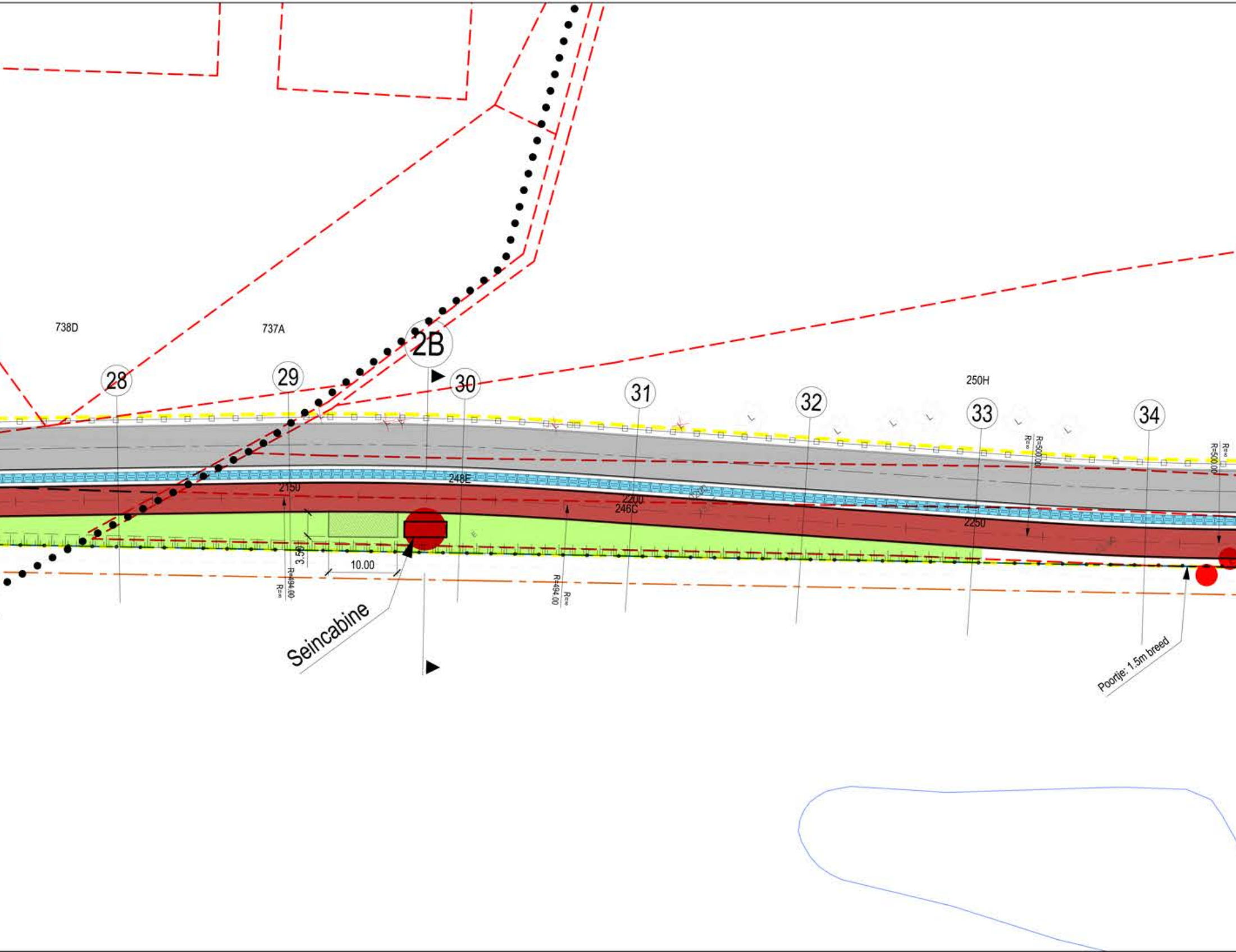
738D
737A
2B
28
29
30
31
32
33
34
250H
248E
2150
2200
246C
2250
3.50
10.00
R=494.00
R=∞
R=494.00
R=∞
R=500.00
R=∞
R=500.00
R=∞
Seincabine
Poortje: 1.5m breed

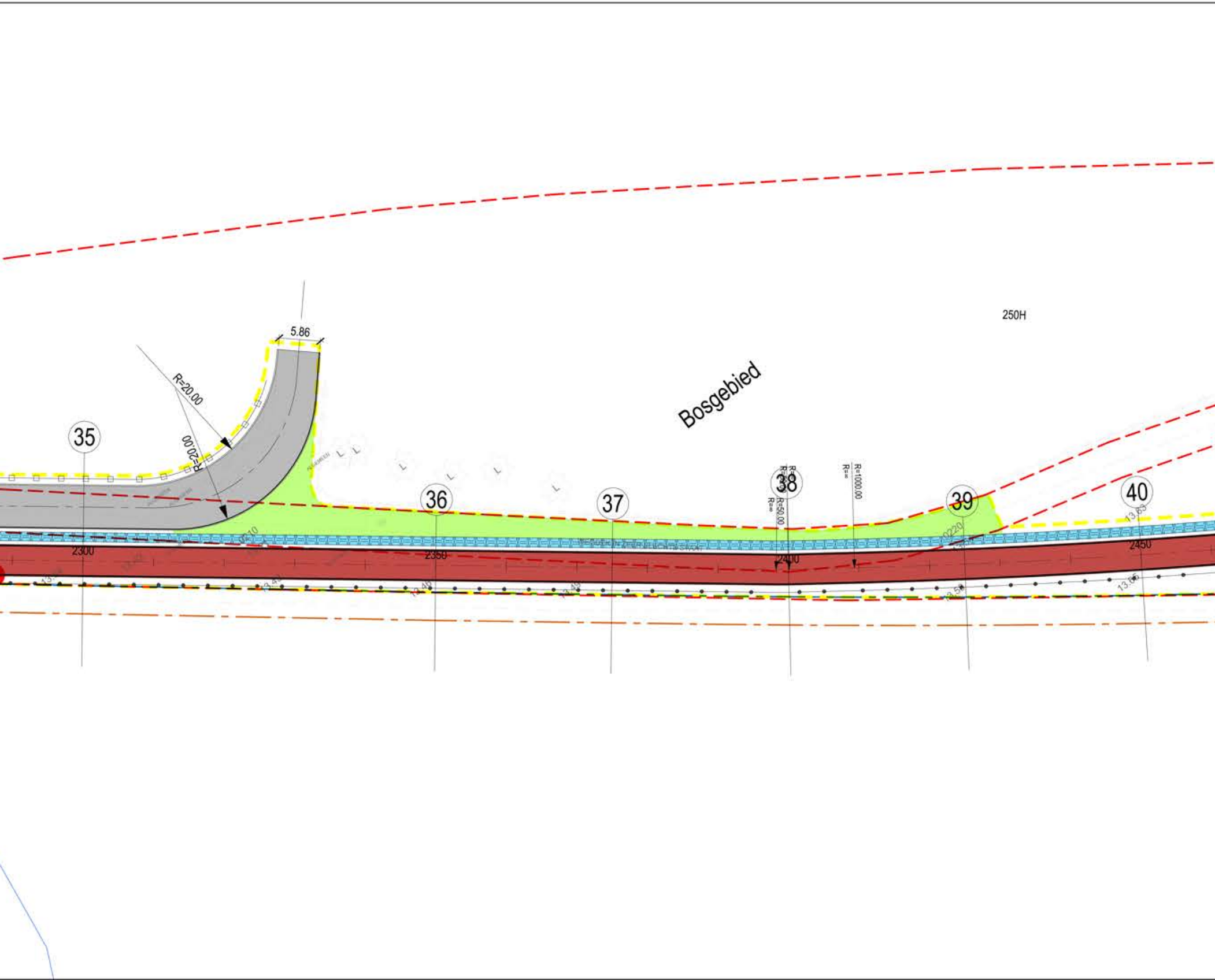
250H
Bosgebied
5.86
R=20.00
R=20.00
35
36
37
38
39
40
R=∞
R=50.00
R=∞
R=1000.00
R=∞
2300
2350
2400
2450
13.48
13.49
13.49
13.56
13.66
13.63

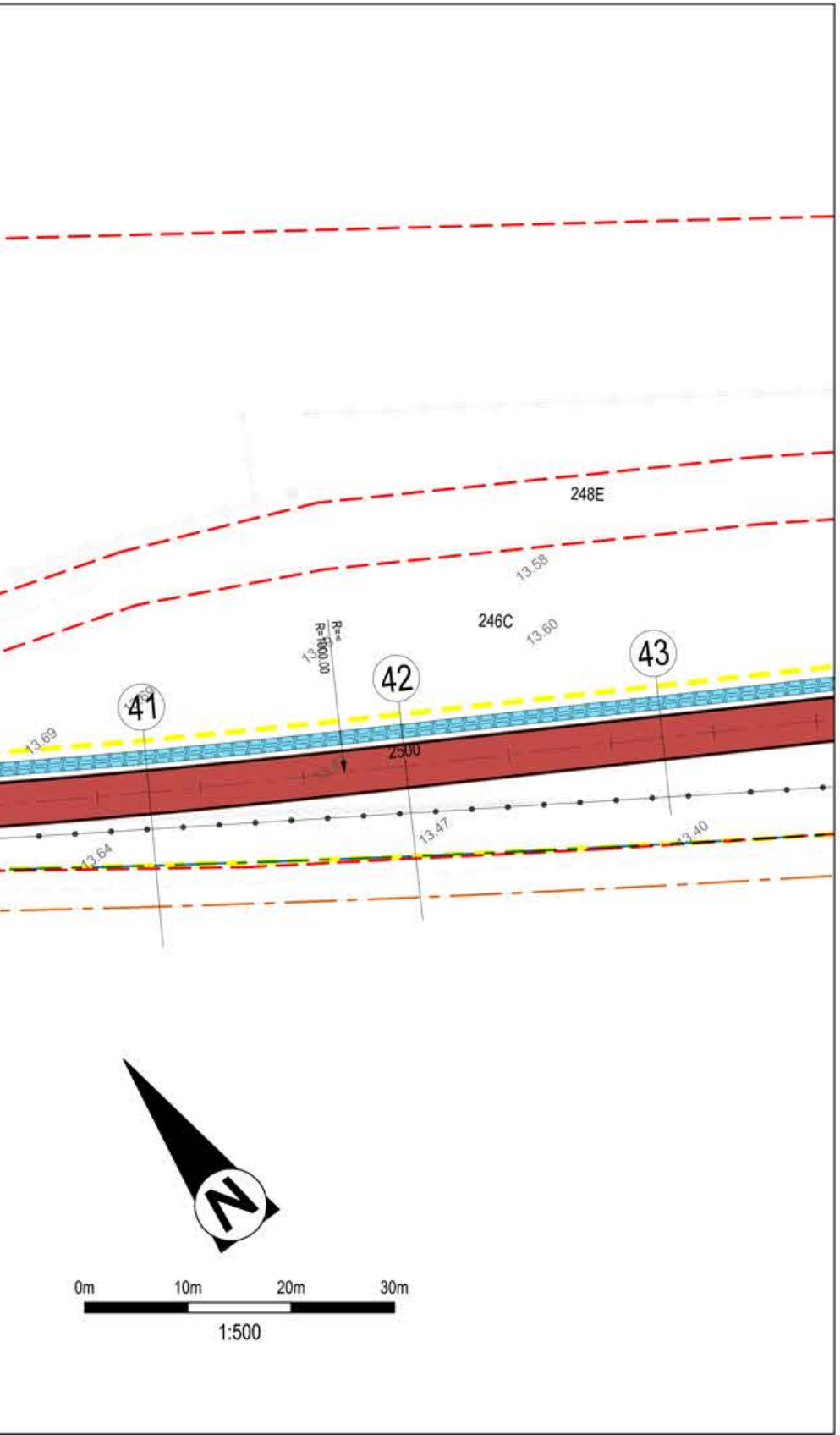
248E
13.58
246C
13.60
R=∞
R=1000.00
13.
43
42
41
13.69
2500
13.47
13.40
13.64
N
0m
10m
20m
30m
1:500

LEGENDE

🟥 Rode asfalt volledige opbouw / enkel toplaag

▨ Asfalt volledige opbouw / enkel toplaag

⬛ Ongewapende cementbeton

⬜ Grijze betonstraatstenen

🟫 Dolomiet

⬛ Zwarte waterdoorlatende betonstraatstenen

🟧 Kasseien

🟨 Koudplast oker

🟥 Rode betonstraatstenen

▨ Herstellen/aanwerken bestaande toestand

🟩 Groene zones / grasbetontegels

🟦 Gracht / beek

● Nieuwe boom

✕ Boom te rooien

—·— 250 As met asafstanden

—•—•— Draadgaas 1.20m hoog, met bovenbuis: gaas vanaf 20cm boven maaiveld (fauna passage)

—·—·— Draadgaas 2.00m hoog, met bovenbuis: gaas vanaf het maaiveld (ter hoogte van Derkinderen)

—□—□— Draadgaas herstel conform bestaande toestand

-+-+-+- Leuning in staal 1.30m hoog, op brug over spoorweg tot 1.80m hoog

‡ Fietsbeugel

● Locatie installatie Infrabel / NMBS

- - - - Perceelsgrens

— · · — Gewestplangrens

— - — Buitenste spoorrail

— - — Evenwijdige met buitenste spoorrail op 4 meter

═ Keerwand

▬ Drainageleiding positie in situ te bepalen

- - - Projectcontour

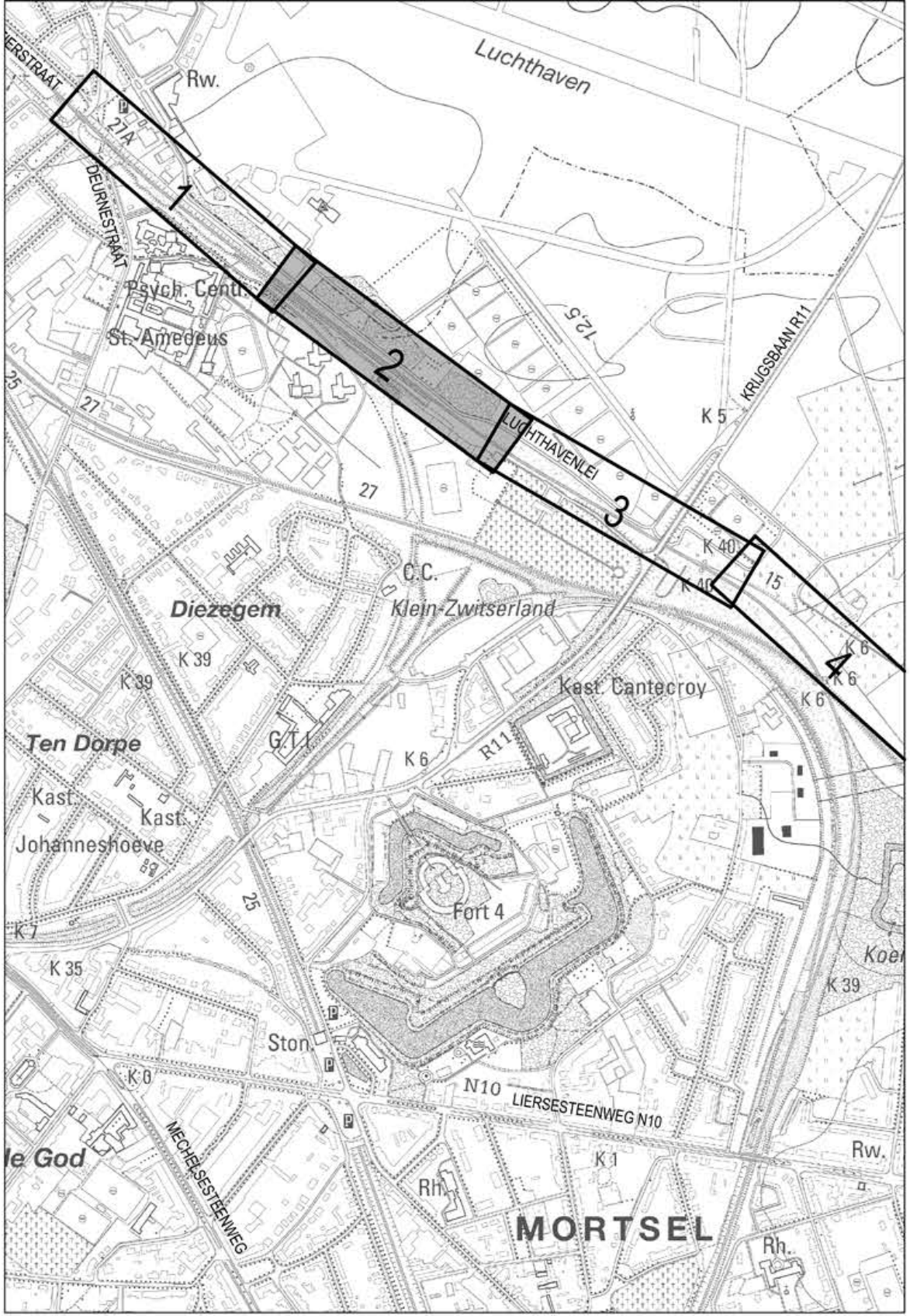
Luchthaven
ERSTRAAT
Rw.
27A
1
DEURNESTRAAT
Psych. Centr.
St. Amedeus
2
12,5
KRIJGSBAAN R11
K 5
LUCHTHAVENLEI
25
27
27
3
K 40
K 40
15
C.C.
Klein-Zwitserland
Diezegem
K 39
K 39
4
K 6
K 6
K 6
Kast. Cantecroy
Ten Dorpe
G.T.I.
K 6
R11
Kast.
Kast.
Johanneshoeve
Fort 4
25
K 7
K 35
Koe
K 39
Ston
K 0
N10
LIERSESTEENWEG N10
le God
MECHELSESTEENWEG
Rw.
K 1
Rh.
MORTSEL
Rh.

Opdrachtgever

Provincie Antwerpen

PROVINCIE ANTWERPEN

Opdrachtgever	Gezien & goedgekeurd door	
Desguinlei 100 2018 Antwerpen	xxx	xxx
Tel. +32 (0)3 240 50 11 Fax +32 (0)3 240 54 75 info@provincieantwerpen.be www.provincieantwerpen.be	V. Achternaam	V. Achternaam

Project

FIETSOSTRADE ANTWERPEN- LIER
DEELPROJECT 1:
SEGMENT 2 EN 3

ONTWERP

Studiebureau

ARCADIS Design & Consultancy for natural and built assets

Maatschappelijke zetel:
ARCADIS Belgium NV
Koningsstraat 80
1000 Brussel
Afgevaardigd bestuurder
Kristof Peperstraete

Coördinerende vestiging:
ARCADIS Belgium NV
City Link, Posthofbrug 12
2600 Berchem
Tel. +32 (0)3 360 83 00
Fax +32 (0)3 360 83 01

info@arcadisbelgium.be - www.arcadis.com

Index	Datum	Omschrijving	Getek.	Nagez.
C	22-09-2017	Aanbesteding	KAN	JVH
B	19-05-2017	Aanpassing aan opmerkingen op proefstel omgevingsvergunning	KAN	JVH
A	28-04-2017	Ontwerp	KAN	JVH

Projectmanager JVH

Schaal 1/500

Formaat 0.56 m²

Projectnr. **BE01 15000652**

Volgnummer

Georeferentie
Coördinaten Lambert 1972
Hoogtemeting TAW

Bestandslocatie
\\bema1file02\infra\00_P\BE0115\BE0115000652\BE0115000652_0130_DP1 F11_Ant-Lier_SEGMENT 2&3\3_Studie\33_Ontwerp\Plannen\15000652_2-3_w_c

Afdrukdatum
[illegible]9/2017 15:18:02

INFRASTRUCTUUR
GRONDPLAN WEGENIS
STROOK 2

5.2

AD

C