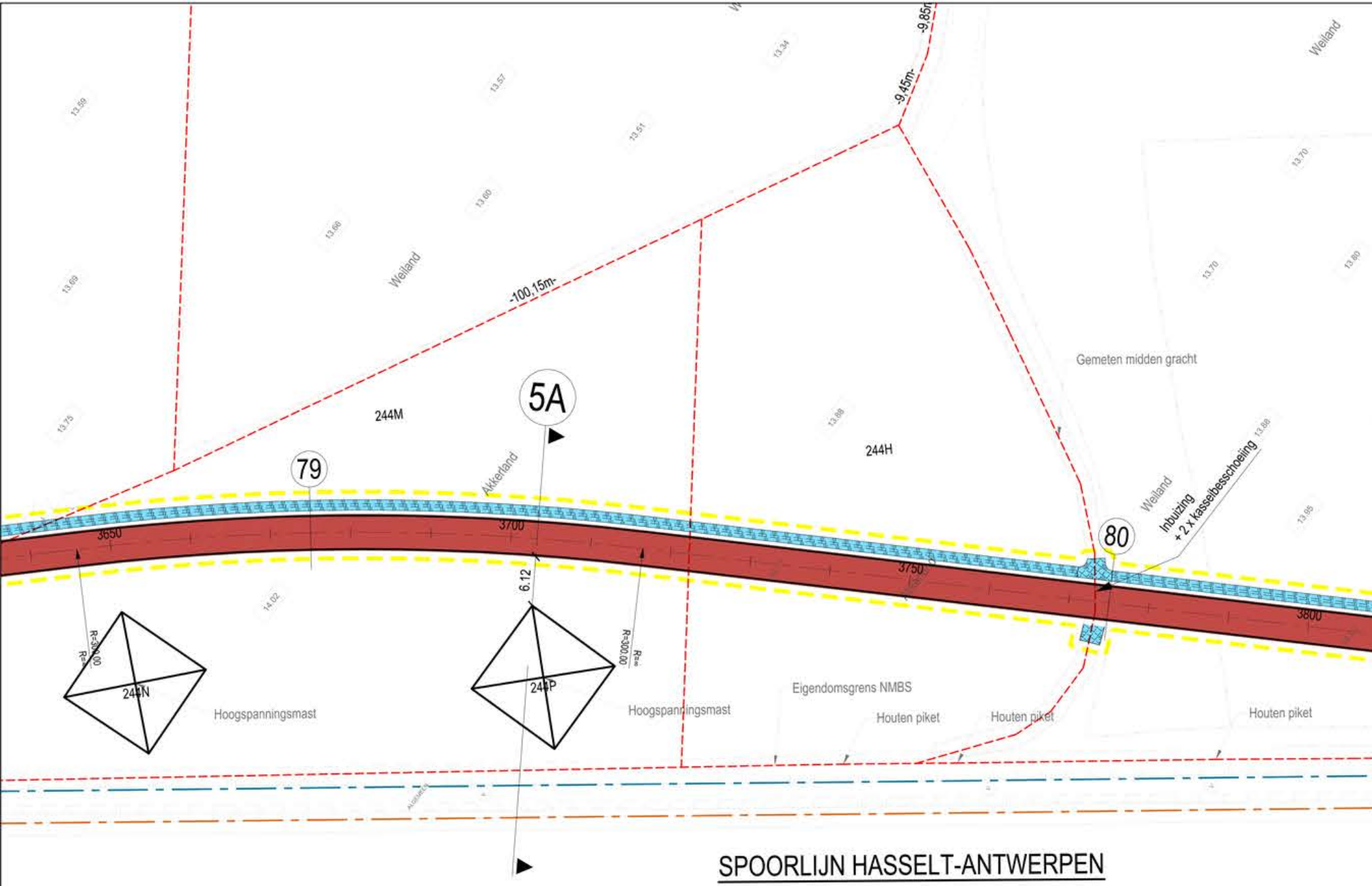
Weiland
-9,85m
-9,45m-
-100,15m-
Weiland
Weiland
Gemeten midden gracht
5A
244M
244H
79
Akkerland
80
Weiland
Inbuizing
+ 2 x kasselbesschoeiing
3650
3700
3750
3800
6.12
R=300.00
R=300.00
244N
244P
Hoogspanningsmast
Hoogspanningsmast
Eigendomsgrens NMBS
Houten piket
Houten piket
Houten piket
13.59
13.57
13.34
13.51
13.60
13.66
13.69
13.75
13.88
13.70
13.70
13.80
13.88
13.95
14.02
SPOORLIJN HASSELT-ANTWERPEN

STAD MORTSEL
2e Afdeling - Sectie B

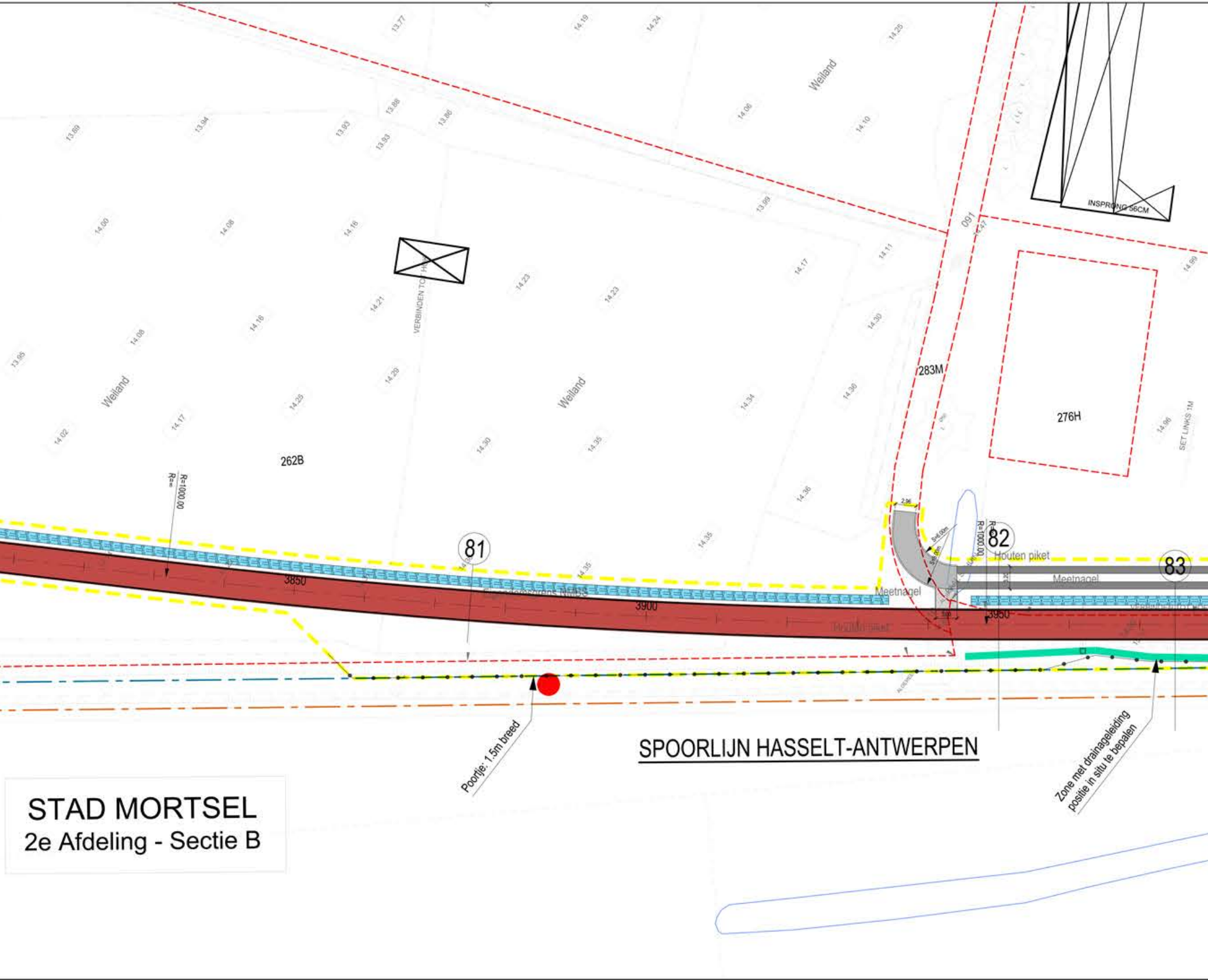
STAD MORTSEL
2e Afdeling - Sectie B
SPOORLIJN HASSELT-ANTWERPEN
Weiland
Weiland
Weiland
262B
283M
276H
160
INSPRONG 56CM
VERBINDEN TOT HA
R=1000.00
R=∞
81
82
83
3850
3900
3950
Meetnagel
Meetnagel
Houten piket
2.96
Poortje: 1,5m breed
Zone met drainageleiding positie in situ te bepalen
SET LINKS 1M
13.77
14.19
14.24
14.25
13.89
13.94
13.93
13.88
13.86
14.06
14.10
13.83
13.99
14.00
14.08
14.16
14.11
14.17
14.99
14.23
14.23
14.21
14.30
14.18
14.08
13.95
14.29
14.25
14.36
14.34
14.17
14.02
14.30
14.35
14.96
14.36
14.35
14.35

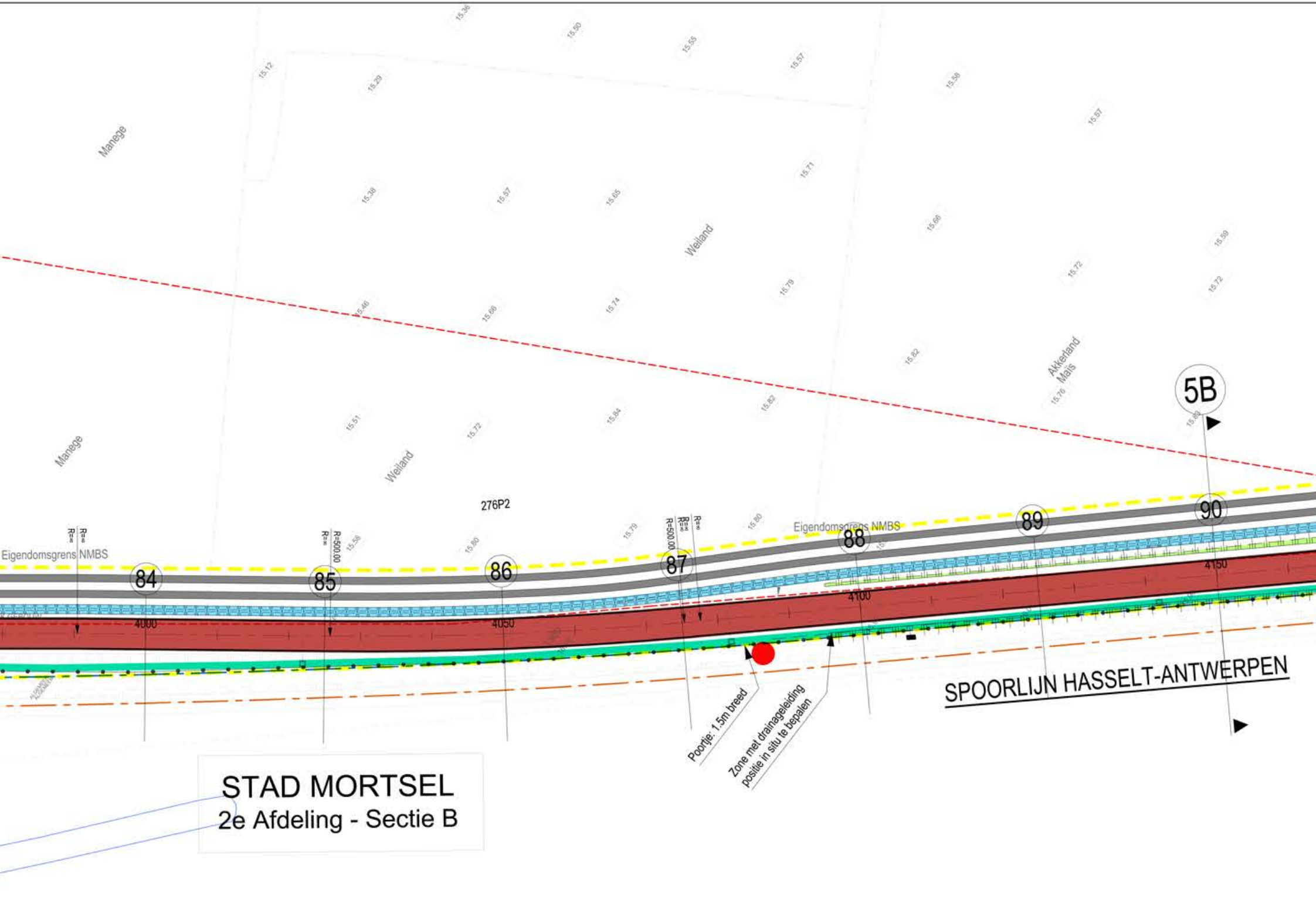
Manege
Weiland
Akkerland
Mais
276P2
Eigendomsgrens NMBS
84
85
86
87
88
89
90
5B
4000
4050
4100
4150
R=∞
R=500.00
Poortje: 1.5m breed
Zone met drainageleiding
positie in situ te bepalen
SPOORLIJN HASSELT-ANTWERPEN
STAD MORTSEL
2e Afdeling - Sectie B

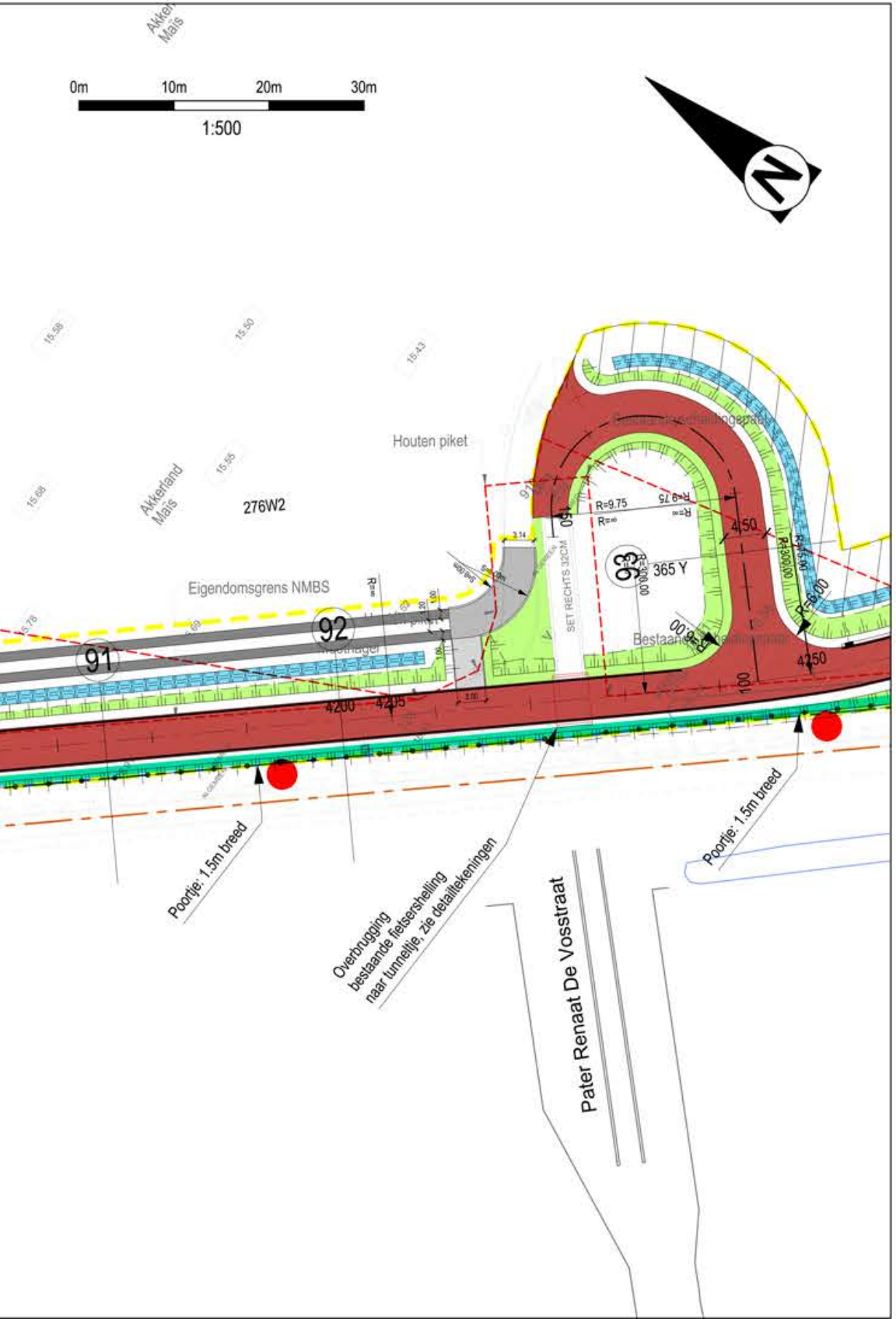
Akker Maïs
0m
10m
20m
30m
1:500
N
15.58
15.50
15.43
15.68
Akkerland Maïs
15.55
276W2
Houten piket
Eigendomsgrens NMBS
15.76
92
91
93
R=9.75
R=∞
R=9.75
R=∞
150
SET RECHTS 32CM
365 Y
R=300.00
4.50
R=300.00
R=6.00
R=6.00
R=6.00
Bestaande
3.14
3.00
4200
4205
4250
100
Poortje: 1.5m breed
Overbrugging bestaande fietsershelling naar tunneltje, zie detailtekeningen
Poortje: 1.5m breed
Pater Renaat De Vosstraat

LEGENDE

🟥 ▨	Rode asfalt volledige opbouw / enkel toplaag
⬜ ▨	Asfalt volledige opbouw / enkel toplaag
⬛	Ongewapende cementbeton
⬜	Grijze betonstraatstenen
🟫	Dolomiet
⬛	Zwarte waterdoorlatende betonstraatstenen
🟧	Kasseien
🟨	Koudplast oker
🟥	Rode betonstraatstenen
▨	Herstellen/aanwerken bestaande toestand
🟩 ▨	Groene zones / grasbetontegels
🟦	Gracht / beek
●	Nieuwe boom
×	Boom te rooien
— 250 —	As met asafstanden
—•—•—•—	Draadgaas 1.20m hoog, met bovenbuis: gaas vanaf 20cm boven maaiveld (fauna passage)
—•—•—•—	Draadgaas 2.00m hoog, met bovenbuis: gaas vanaf het maaiveld (ter hoogte van Derkinderen)
—□—□—□—	Draadgaas herstel conform bestaande toestand
—+—+—+—	Leuning in staal 1.30m hoog, op brug over spoorweg tot 1.80m hoog
	Fietsbeugel
●	Locatie installatie Infrabel / NMBS
- - - -	Perceelsgrens
— • • —	Gewestplangrens
— - —	Buitenste spoorrail
— - —	Evenwijdige met buitenste spoorrail op 4 meter
═	Keerwand
━	Drainageleiding positie in situ te bepalen
- - -	Projectcontour

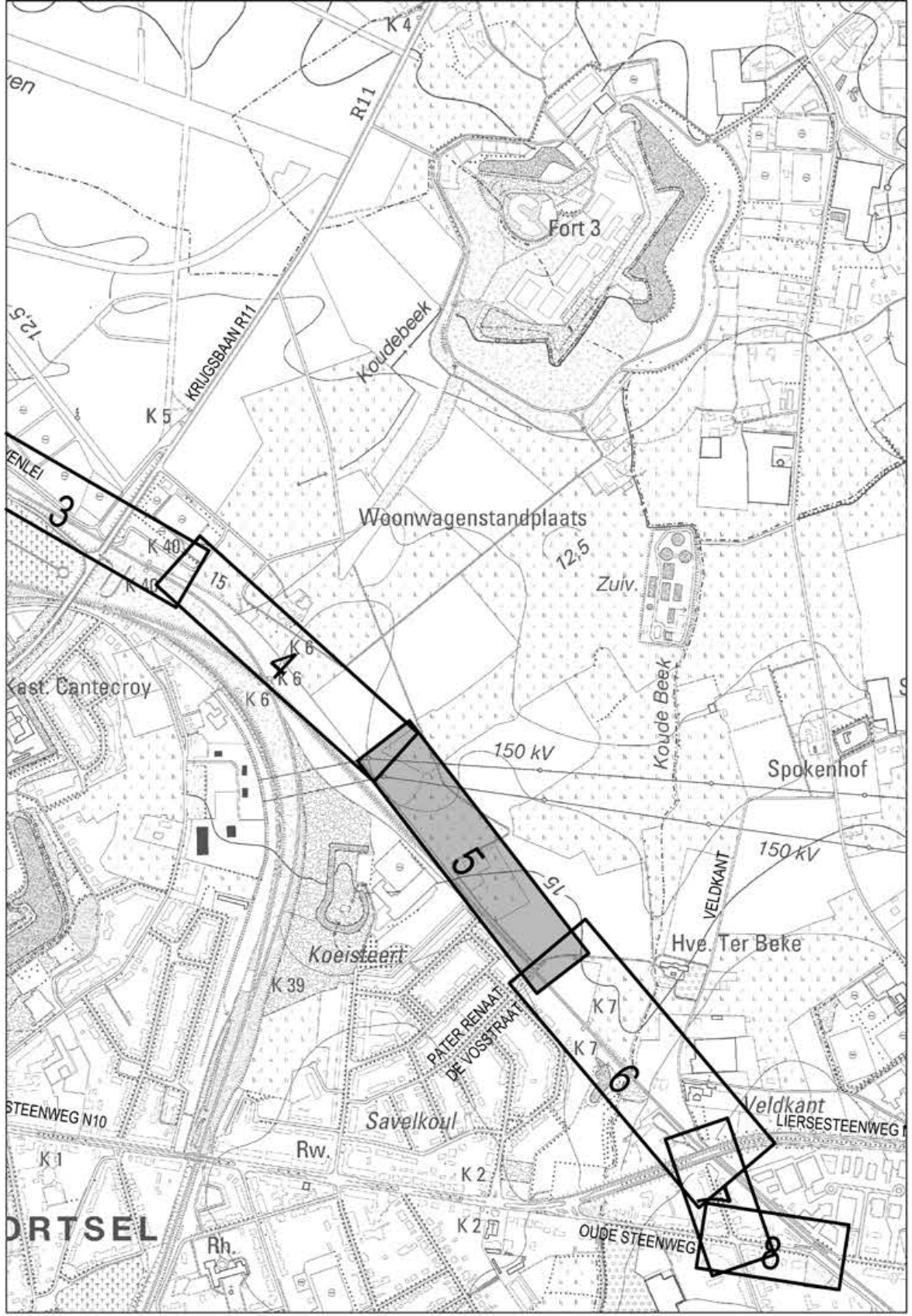
K 4
R11
Fort 3
KRIJGSBAAN R11
Koudebeek
12,5
K 5
ENLEI
3
Woonwagenstandplaats
12,5
K 40
K 40
15
Zuiv.
4
K 6
K 6
K 6
Kast. Cantecroy
150 kV
Koude Beek
Spokenhof
5
15
150 kV
VELDKANT
Hve. Ter Beke
Koeisteert
K 39
K 7
K 7
PATER RENAAT DE VOSSTRAAT
6
Veldkant
LIERSESTEENWEG
STEENWEG N10
Savelkoul
Rw.
K 1
K 2
K 2
ORTSEL
Rh.
OUDE STEENWEG
8

Opdrachtgever

PROVINCIE ANTWERPEN

Opdrachtgever	Gezien & goedgekeurd door	
Desguinlei 100 2018 Antwerpen Tel. +32 (0)3 240 50 11 Fax +32 (0)3 240 54 75 info@provincieantwerpen.be www.provincieantwerpen.be	xxx V. Achternaam	xxx V. Achternaam

Project

FIETSOSTRADE ANTWERPEN- LIER
DEELPROJECT 1:
SEGMENT 2 EN 3

ONTWERP

Studiebureau

ARCADIS
Design & Consultancy
for natural and
built assets

Maatschappelijke zetel:
ARCADIS Belgium NV
Koningsstraat 80
1000 Brussel
Afgevaardigd bestuurder
Kristof Peperstraete

Coördinerende vestiging:
ARCADIS Belgium NV
City Link, Posthofbrug 12
2600 Berchem
Tel. +32 (0)3 360 83 00
Fax +32 (0)3 360 83 01

info@arcadisbelgium.be - www.arcadis.com

Index	Datum	Omschrijving	Getek.	Nagez.
C	22-09-2017	Aanbesteding	KAN	JVH
B	19-05-2017	Aanpassing aan opmerkingen op proefstel omgevingsvergunning	KAN	JVH
A	28-04-2017	Ontwerp	KAN	JVH

Projectmanager JVH
Schaal 1/500
Formaat 0.56m²
Projectnr. **BE01 15000652**
Volgnummer
Georeferentie
Coördinaten Lambert 1972
Hoogtemeting TAW

Bestandslocatie
\\bema1file02\infra\00_P\BE0115\BE0115000652\BE0115000652_0130_DP1 F11_Ant-Lier_SEGMENT 2&3\3_Studie\33_Ontwerp\Plannen\15000652_2-3_w_c

Afdrukdatum
2[illegible]/09/2017 15:18:25

INFRASTRUCTUUR
GRONDPLAN WEGENIS
STROOK 5

5.5

AD

C