

# Hoe wonen we in de toekomst?

De bevolking groeit terwijl de beschikbare ruimte niet toeneemt. Willen we in de toekomst voor iedereen ruimte om te wonen, te werken en te leven, dan moeten we daar nu afspraken over maken. Ook de druk op het klimaat noodzaakt ons om duurzaam om te springen met de beschikbare ruimte.

In het Provinciaal Beleidsplan Ruimte Antwerpen (PBRA) geeft de provincie Antwerpen aan waar ze met de ruimtelijke ordening op haar grondgebied naartoe wil.



De eerste versie van het Beleidsplan Ruimte noemen we de conceptnota en bestaat uit:

-  **een strategische visie** op lange termijn
-  **een set van drie beleidskaders** die op middellange termijn zorgen voor de uitvoering van de visie:



De ruimtelijke vertaling van de strategische visie, om in beeld te brengen waar we ontwikkelingen willen en waar we de open ruimte willen versterken.



Levendige kernen, omdat we belangrijk vinden dat elke kern levenskwaliteit uitstraalt én op maat kan functioneren.



Verdichten en ontlichten van de ruimte, om bebouwde ruimte efficiënter te gebruiken, open ruimte te versterken en versnippering tegen te gaan.

Het Beleidsplan Ruimte vervangt, eens het definitief is goedgekeurd, de provinciale ruimtelijke visie uit het Ruimtelijk Structuurplan Provincie Antwerpen (RSPA).

De komende jaren en decennia kan de provincie Antwerpen nieuwe beleidskaders bijmaken en bestaande beleidskaders herzien of opheffen.

De conceptnota werd op 23 mei 2019 goedgekeurd door de provincieraad van Antwerpen.

# Samen voor een sterk provinciaal ruimtelijk beleid







## Alle Vlaamse provincies formuleerden dezelfde ambitie:

- we voeren een duurzaam en kwaliteitsvol ruimtelijk beleid
  - via het ruimtelijk beleid werken we mee aan het welzijn en de welvaart van onze inwoners en aan een hoge omgevingskwaliteit
  - we dragen bij tot de duurzame ontwikkelingsdoelstellingen
  - elke provincie werkt dit op zijn eigen manier verder uit
- we werken samen via een bovenlokale aanpak
  - we brengen gemeenten grensoverschrijdend samen om bovenlokale vraagstukken aan te pakken
  - we werken geïntegreerd om verschillende thema's samen aan te pakken: landbouw, wonen, natuur, industrie, ...
  - op maat van een specifiek gebied, bv. de Rupelstreek
  - om een bovenlokale visie tastbaar te maken
  - de provincie heeft hierin telkens een verschillende rol
- we pakken uitdagingen aan op maat










# De provincie Antwerpen vandaag



-  Hooggroen
-  Ecologisch waardevol grasland
-  Landbouwgebruik
-  Polders
-  Mixlandschap
-  Waterstructuur
-  Recent overstroomde gebied
-  Wateroppervlaktes
-  Kernen
-  (Inter)nationale treinhalte

-  Regionale treinhalte
-  Lokale treinhalte
-  Tramlijn
-  Snelwegen
-  Primaire wegen
-  Secundaire wegen
-  Belangrijke lokale wegen type I
-  Park & Ride
-  Fietsostrade
-  Perifere woonwijk

-  Woonpark
-  Weekendverblijven
-  Overslagcentrum
-  Economische cluster
-  Geïsoleerde economische activiteit
-  Winkelcluster buiten de kern
-  Agrarisch bedrijf
-  Serre
-  Luchthaven
-  Spoorweg

-  Ziekenhuis
-  Hoger onderwijs
-  Recreatieve clusters
-  Golfterrein
-  Campings en weekendverblijven
-  Recreatiepark (pretpark, zoo)
-  Geluidsproducerende sporten
-  Schietstand
-  Recreatieve luchthaven
-  Fragment
-  Bevaarbare waterwegen

Hoe het landschap er vandaag uitziet is het resultaat van de eeuwenlange interactie tussen mens en natuur. We noemen dit het 'cultuurlandschap'. Het cultuurlandschap geeft ons inzicht hoe divers de ruimte in onze provincie is, waar welke functies voorkomen en waar er gebouwd is. Het is een globale momentopname.

# Vier ruimtelijke principes aan de basis



## ZUINIG RUIMTEGEBRUIK

om meer te doen  
met dezelfde ruimte



## VEERKRACHT

zodat we flexibel kunnen omgaan  
met veranderingen in de toekomst



## NABIJHEID EN BEREIKBAARHEID

zodat we ons in eerste instantie minder,  
maar ook duurzaam verplaatsen



## EIGENHEID

want de ene plek  
is de andere niet

# Zeven strategieën, de ruimtelijke principes vertaald



## OFFENSIEVE OPEN RUIMTE

Zodat natuur, landbouw, water en recreatie een samenhangend geheel vormen dat de open ruimte versterkt.



## VERSTERKTE VERVOERSCORRIDORS

Om strategische locaties efficiënt en via verschillende vervoersmiddelen met elkaar te verbinden.



## SLUITEND LOCATIEBELEID VOOR HOOGDYNAMISCHE FUNCTIES

Zodat voorzieningen en bedrijven zich vestigen op locaties die op verschillende manieren goed bereikbaar zijn.

## LEVENDIGE KERNEN

Want elke stads- en dorpskern heeft zijn specifieke rol en groeimogelijkheden en in elke kern is een kwalitatieve woonomgeving belangrijk.



## SAMENHANGEND ECOLOGISCH NETWERK

Om onafgebroken netwerken van (semi)natuurlijke gebieden te creëren doorheen de open en bebouwde ruimte.

## ENERGIE-EFFICIËNTIE

Om met het ruimtelijk beleid bij te dragen aan de evolutie naar een CO<sub>2</sub>neutrale samenleving in 2050.

## VAN VERSNIPPERING NAAR BUNDELING

Om de voordelen van het bundelen van bebouwing en activiteiten te koppelen aan het versterken van de open ruimte.

# Ruimtelijke vertaling van de strategische visie



## We bepalen waar we toekomstige hoogdynamische functies bundelen

We koppelen ruimtelijke ordening en mobiliteit aan elkaar: grootschalige functies die veel verkeer genereren, bundelen we aan vervoersknopen waar verschillende mobiliteitsnetwerken samenkomen.

## We bepalen waar we de open ruimte versterken

- Dit doen we op basis van het ecologische netwerk en het netwerk van aaneengesloten landbouwgebieden.
- We brengen de interactie tussen openruimtefuncties (bijvoorbeeld landbouw, recreatie, natuur, ...) in beeld.



# Levendige kernen



## We koppelen ontwikkelingsperspectieven aan verschillende kernen

- We zetten in op een netwerk van stads- en dorpskernen en elke kern vervulthiereenrolin:ontwikkelingen gebeuren op maat van de kern.
- We zetten in op kernversterking, met oog voor identiteit, belevingswaarde, het sociale leven, ...
- We stimuleren het verweven van functies in de kernen.

## We bepalen voorwaarden om ruimtelijke kwaliteit in kernen te verzekeren

- Verdichting moet steeds samengaan met een verbetering van de levenskwaliteit.
- We werken aan een leeftijds- en gezinsvriendelijke woonomgeving met voldoende kwalitatieve publieke ruimte.





# Verdichten en ontlichten van de ruimte



## We helpen de open ruimte te versterken

- We willen bestaande openruimtefuncties versterken.
- We willen ongewenste bebouwing en het oneigenlijke gebruik van bebouwing in de open ruimte verminderen.
- We stimuleren het verweven van functies op locaties waar dit geschikt is.
- We zetten in op de transitie naar hernieuwbare energie.
- We gaan lintbebouwing langs verbindingswegen tussen verschillende centra tegen.



## We ondersteunen de Vlaamse ambitie om het bijkomend ruimtebeslag te beperken

- We willen verdere inname van de open ruimte verhinderen door in te zetten op een kwalitatiever en efficiënter gebruik van het bestaande ruimtebeslag.
- We stimuleren een optimaal en zuinig ruimtegebruik rekening houdend met de draagkracht van de omgeving.

## We koppelen verdichting aan ontlichting bij ruimtelijke ontwikkelingen

Dit werken we uit op 3 niveaus:

- een planologische koppeling
- een financiële koppeling
- een bovenlokaal uitgiftebeleid

# Geef je mening

Het Beleidsplan Ruimte is abstracte materie maar zal op termijn ook jouw leef- en werkomgeving beïnvloeden of toch zeker die van je kinderen en kleinkinderen.

**Geef tijdens de publieke raadpleging van 20 augustus tot en met 18 oktober 2019 jouw mening en teken zo mee aan de ruimte van de toekomst.**

Reageren doe je op de wettelijk bepaalde manier: schriftelijk, ten laatste op 18 oktober 2019 en gericht aan de deputatie van de provincie Antwerpen op één van de volgende manieren:

- per e-mail aan **beleidsplanruimte@provincieantwerpen.be**
- per aangetekend schrijven aan de deputatie van de provincie Antwerpen, Koningin Elisabethlei 22, 2018 Antwerpen
- tegen ontvangstbewijs op het provinciehuis, Koningin Elisabethlei 22, 2018 Antwerpen
- tegen ontvangstbewijs tijdens 1 van de infomarkten

Surf naar [www.provincieantwerpen.be/beleidsplanruimte](http://www.provincieantwerpen.be/beleidsplanruimte) waar je de meest actuele informatie vindt over het proces en de toekomstige inspraakinitiatieven. Je kan je er ook abonneren op de nieuwsbrief.



# Volgende stappen

## Wat volgt er nu?

- Tegelijkertijd met de publieke raadpleging vraagt de provincie Antwerpen het advies van elk gemeentebestuur, de Vlaamse overheid en de Procoro (de Provinciale Commissie voor Ruimtelijke Ordening).
- Op [www.provincieantwerpen.be/beleidsplanruimte](http://www.provincieantwerpen.be/beleidsplanruimte) informeren we je nadien over de reacties en het gevolg dat eraan gegeven is. Je krijgt geen individueel antwoord op jouw reactie, maar we nemen die wel mee in het verder onderzoek.
- Tijdens het openbaar onderzoek zal je opnieuw reacties kunnen geven op het ontwerp van het Beleidsplan Ruimte.
- Ten slotte komen we tot een definitief Beleidsplan Ruimte dat het Ruimtelijk Structuurplan Provincie Antwerpen (RSPA) vervangt.

## Welke impact heeft het Beleidsplan Ruimte op het milieu?

- Het plan-MER (het milieueffectenrapport) onderzoekt in een vroeg stadium de milieueffecten van de voorgestelde principes, strategieën en doelstellingen.
- Ook bij de opmaak van dat plan-MER is je mening welkom. Tijdens de publieke raadpleging van de kennisgevingsnota zal je kunnen aangeven welke milieueffecten we volgens jou moeten onderzoeken en hoe we dat best doen.



## MEER INFO

Dienst Ruimtelijke Planning provincie Antwerpen

[www.provincieantwerpen.be/beleidsplanruimte](http://www.provincieantwerpen.be/beleidsplanruimte)

[beleidsplanruimte@provincieantwerpen.be](mailto:beleidsplanruimte@provincieantwerpen.be)