



Provincie
Antwerpen

PROVINCIAAL RUIMTELIJK
UITVOERINGSPLAN

DIENST RUIMTELIJKE PLANNING
Departement Ruimte, Erfgoed en Mobiliteit



PRUP Militair Domein
te Arendonk

Verslag infomoment 15 juni 2023

Colofon



Opdrachtgever:

Provincie Antwerpen
Dienst Ruimtelijke Planning
Koningin Elisabethlei 22, 2018 Antwerpen
ruimte@provincieantwerpen.be
03 240 66 23

Verslag participatiemoment opgemaakt
door:
Tinne Hoskens
(dienst ruimtelijke planning, provincie
Antwerpen)

Planteam

- Initiatiefnemer: provincie Antwerpen – dienst ruimtelijke planning
- Dienst MER
- Erkend ruimtelijk planner van studiebureau Antea Belgium nv

Inhoud

1.	PRUP Militair Domein	4
2.	Publieke Raadpleging	5
3.	Aankondiging participatiemoment	6
4.	Aanpak en verloop van het participatiemoment	19
5.	Stand 1: Onthaalbalie.....	23
6.	Stand 2: Interactieve standen	23
7.	Stand 2: Infopanelen	26
7.1.	Inleidende poster	27
7.2.	Inhoud PRUP	28
7.3.	Afsluitende posters.....	34
8.	Stand 3: informatiebalie	37
9.	Stand 4: stand gebiedsprogramma ARO	37
10.	Vragen participatiemoment	38
11.	Persberichten	40

1. PRUP Militair Domein

Het plangebied betreft een voormalige Duitse wapenopslagbasis uit de tijd van de Koude Oorlog. Het bevindt zich aan de oostelijke rand van de gemeente Arendonk, aan de grens met Nederland. Het gebied is ontsloten via de N139, de verbindingsweg tussen Arendonk en Reusel (NI). Het plangebied grenst niet aan de woonkern van Arendonk, maar ligt ten noorden van een afgezonderd woonlint. Het domein ligt ten noordoosten van het kanaal Dessel - Turnhout - Schoten. In de voormalige kazerne van het militair domein huist een opvangcentrum van Fedasil. Ten noorden van het plangebied ligt het natuurgebied Hoge Vijvers. Ten oosten, op Nederlands grondgebied, ligt het natuurgebied Beleven. Ten zuiden sluit het gebied aan op bossen, die verder lopen tot de Rode Del. Ten westen grenst het domein aan landbouwgebied.

Het domein heeft de bestemming militair domein op het gewestplan. De provincie wenst een Provinciaal Ruimtelijk Uitvoeringsplan (PRUP) op te maken om de bestemming militair gebied om te zetten naar een bestemming afgestemd op de ruimtelijke waarden van het gebied en haar omgeving. In eerste instantie wordt met name gekeken naar een herbestemming naar een natuurgebied/bosgebied. Het domein herbergt waardevolle habitats, fauna en flora waaronder de aanwezigheid van enkele unieke en/beschermden soorten. Gezien de aanwezige natuurwaarden en gezien de strategische ligging tussen andere natuurgebieden, kent het gebied vele potenties op vlak van ecologie. Het gebied kent ook unieke potenties op het vlak van verblijfsrecreatie en routegebonden recreatie.

Voor u ligt het verslag van het participatiemoment kaderend binnen de publieke raadpleging van dit planningsinitiatief voor het PRUP 'Militair Domein' te Arendonk zoals gehouden te Arendonk op 15 juni 2023.

Het verslag bevat details van de infomarkt zoals de posters, kaarten en fotoreportage.

Voor meer informatie over het planningsproces kan u terecht bij:

Provincie Antwerpen
Dienst Ruimtelijke planning
Koningin Elisabethlei 22
2018 Antwerpen

ruimte@provincieantwerpen.be
tel. 03 240 66 23

www.provincieantwerpen.be/MilitairDomeinArendonk

2. Publieke Raadpleging

De opmaak van een startnota is de eerste fase van het planningsproces. Gelijktijdig maakt het planteam ook een procesnota op.

- De startnota: beschrijft over welk gebied het PRUP gaat, wat de provincie Antwerpen met het PRUP wil bereiken, welke alternatieven ze onderzoekt en hoe de milieueffecten van de verschillende planalternatieven worden onderzocht.
- De procesnota: beschrijft het proces om tot een definitief PRUP te komen, namelijk welke overheidsinstanties eraan meewerken, hoe de burgerparticipatie verloopt, wat er gebeurt met de input van burgers.

Beide documenten worden tijdens een publieke raadpleging aan de bevolking voorgelegd. Tijdens deze periode kunnen er suggesties, bedenkingen of opmerkingen worden geformuleerd op de startnota.

De publieke raadpleging loopt van vrijdag 2 juni 2023 tot en met maandag 31 juli 2023.

Om de omwonenden en geïnteresseerden de mogelijkheid te geven om nadere vragen te kunnen stellen en om in dialoog te kunnen gaan met de provincie Antwerpen werd een infomarkt georganiseerd. Op deze infomarkt werd aan de hand van posters de inhoud van de start- en procesnota toegelicht.

Datum:	donderdag 15 juni 2023 – 19u – 21u
Locatie:	bunker 2.19 in het militair domein – Grens 77, 2370 Arendonk

3. Aankondiging participatiemoment

De infomarkt werd samen met de publieke raadpleging aangekondigd in het Belgisch Staatsblad (B.S. 25 mei 2023), op de website van de provincie Antwerpen, op de website en infoblad van de gemeente Arendonk, in drie dagbladen (de Standaard, Het Nieuwsblad en Gazet van Antwerpen op 25 mei 2023) en via aanplakking in de betrokken gemeente Arendonk.

De startnota en procesnota zijn te raadplegen op de website van de provincie Antwerpen, in het Provinciehuis van de provincie Antwerpen en in het gemeentehuis van Arendonk.

Provincie Antwerpen - Provinciaal Ruimtelijk Uitvoeringsplan (PRUP)
'Militair Domein' te Arendonk

BERICHT VAN PUBLIEKE RAADPLEGING

De deputatie van de provincie Antwerpen heeft besloten om over te gaan tot de openbaarmaking van een startnota en procesnota in functie van de opmaak van het PRUP 'Militair Domein' te Arendonk.

Kort samengevat wil de provincie Antwerpen van het militair domein natuurgebied maken en dat via recreatiemogelijkheden openstellen voor het brede publiek. Het plan zoekt hierbij een evenwicht tussen recreatie, toegankelijkheid, erfgoed en natuur.

Iedereen kan deze startnota en de procesnota raadplegen overeenkomstig art. 2.2.12§2 VCRO.

**Vanaf vrijdag 2 juni 2023
tot en met maandag 31 juli 2023**

liggen de startnota en de procesnota tijdens de openingsuren (op afspraak) ter inzage bij de provincie Antwerpen en de gemeente Arendonk op onderstaande adressen.
U kan de nota's vanaf de aanvang van de publieke raadpleging ook volledig bekijken via de webpagina <https://www.provincieantwerpen.be/MilitairDomeinArendonk>.

Er wordt een infomarkt georganiseerd waar de procedure van het RUP en de start- en procesnota worden voorgesteld op donderdag 15 juni 2023 van 19:00 uur tot 21:00 uur op het militair domein, Grens 77 te 2370 Arendonk.

Tijdens deze infomarkt kan u de startnota inkijken en vragen stellen aan de opstellers van het plan.


Reacties op de startnota (vb. bijkomende informatie, opmerkingen of suggesties) moeten uiterlijk 31 juli 2023 schriftelijk bezorgd worden en gericht worden aan de deputatie van de provincie Antwerpen. Dit kan op volgende manieren:

- per mail aan ruimte@provincieantwerpen.be;
- per aangetekende brief:
 - o aan de provincie Antwerpen, Koningin Elisabethlei 22, 2018 Antwerpen;
- bij afgifte tegen ontvangstbewijs:
 - o aan de provincie Antwerpen, Koningin Elisabethlei 22, 2018 Antwerpen;
 - o aan het gemeentebestuur van Arendonk, Vrijheid 29, 2370 Arendonk;
- via het digitaal inspraakformulier www.provincieantwerpen.be/MilitairDomeinArendonk;
- tijdens de infomarkt met het inspraakformulier tegen ontvangstbewijs.

Namens de deputatie,

Namens de provinciegriffier
In opdracht
(w.g.)
Wim Lux
departementshoofd

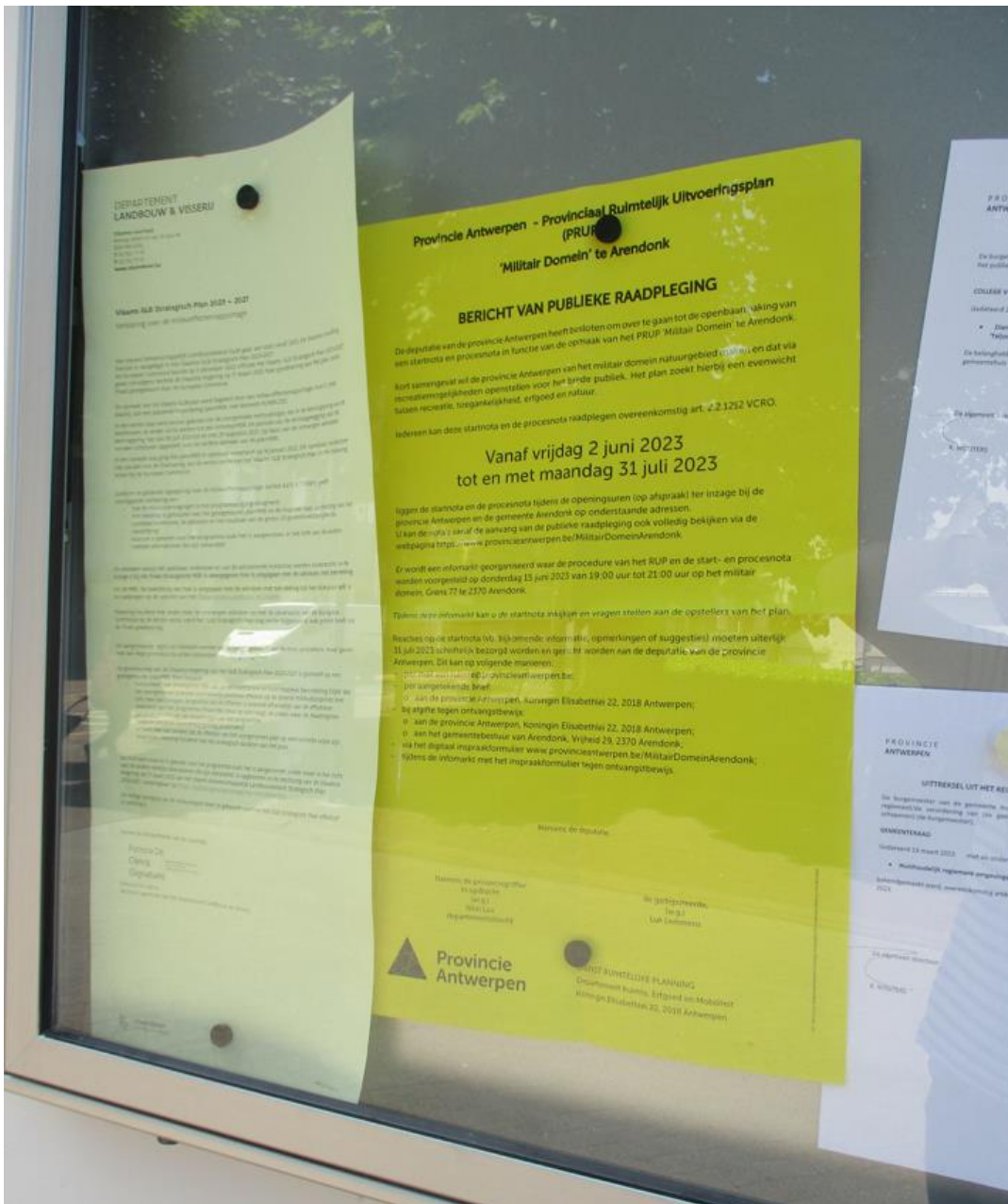
de gedeputeerde,
(w.g.)
Luk Lemmens

 **Provincie Antwerpen**

DIENST RUIMTELIJKE PLANNING
Departement Ruimte, Erfgoed en Mobiliteit
Koningin Elisabethlei 22, 2018 Antwerpen

© 2023 Provincie Antwerpen - Provincie Antwerpen - Provincie Antwerpen - Provincie Antwerpen - Provincie Antwerpen

Figuur 3.1: bericht van publieke raadpleging



Figuur 3.2a: foto aanplakking gele affiche gemeentehuis Arendonk



Figuur 3.2b: foto aanplakking gele affiche Provinciehuis te Antwerpen



Figuur 3.3: publicatie publieke raadpleging Belgisch Staatsblad 25 mei 2023.

Militair domein Arendonk

In Arendonk liggen 83 ingegraven munitiebunkers op een groot oud militair domein. Het gebied is al jaren buiten gebruik waardoor de natuur er zijn gang kon gaan, de planten en dieren er floreerden, en er nu een grote rust heerst. Met de opmaak van een Provinciaal Ruimtelijk Uitvoeringsplan of PRUP wil de provincie Antwerpen de gewestplanbestemming 'militair domein' omzetten naar 'natuurgebied' en recreatiemogelijkheden.

Het militair domein ligt aan de oostelijke rand van Arendonk, aan de grens met Nederland, omringd door natuurgebieden zoals de Hoge Vijvers, de Rode Del en het Beleven. Het domein heeft al meerdere decennia geen militaire functie meer maar staat op het gewestplan nog wel aangeduid als 'militair domein'. Een wijziging naar natuurgebied is logisch want het gebied herbergt waardevolle habitats, fauna en flora. Tegelijkertijd is het gebied ook uniek voor recreatie. We maken een Provinciaal Ruimtelijk Uitvoeringsplan of PRUP op om het gebied recreatief te ontsluiten, laagdynamische verblijfsrecreatie mogelijk te maken en de natuurwaarde te behouden en versterken.

Publieke raadpleging

Figuur 3.4: aankondiging website provincie Antwerpen – deel 1

De eerste documenten, de start- en procesnota, van het PRUP Militair domein Arendonk zijn klaar. In de startnota staat wat we met het PRUP willen bereiken en in de procesnota hoe we het PRUP opmaken. Vanaf vrijdag 2 juni 2023 (start van de publieke raadpleging) kun je de documenten hieronder downloaden of inkijken op deze locaties:

- provincie Antwerpen, dienst Ruimtelijke Planning, Koningin Elisabethlei 22 te 2018 Antwerpen (tel. 03 240 66 23);
- gemeentebestuur van Arendonk, Vrijheid 29, 2370 Arendonk (tel. 014409081).

TIP: Bezoek de [infomarkt](#) op donderdag 15 juni 2023 in één van de bunkers op het domein. Je leest daar op posters een samenvatting van de nota's, je kunt er vragen stellen aan de projectmedewerkers en deelnemen aan de publieke raadpleging.

Hoe je mening geven?

Schriftelijk van vrijdag 2 juni tot en met maandag 31 juli 2023 op één van de volgende manieren:

- Per e-mail aan ruimte@provincieantwerpen.be;
- Via het digitale inspraakformulier (beschikbaar vanaf 2 juni 2023);
- Per aangetekende brief aan de provincie Antwerpen, Provinciehuis, Koningin Elisabethlei 22, 2018 Antwerpen;
- Bij afgifte tegen ontvangstbewijs:
 - aan de provincie Antwerpen, Provinciehuis, Koningin Elisabethlei 22, 2018 Antwerpen;
 - aan het gemeentebestuur van Arendonk, Vrijheid 29, 2370 Arendonk;
 - tijdens de [infomarkt](#) op donderdag 15 juni 2023.

Volgende stappen

Tegelijkertijd met de publieke raadpleging vragen we het advies van de gemeente Arendonk en verschillende instanties. Die adviezen voegen we samen met de reacties uit de publieke raadpleging, en gebruiken we om de startnota verder uit te werken tot een scopingnota. Onafhankelijke experts onderzoeken ook welk effect die bestemmingswijziging heeft op zaken als mobiliteit, bodem, biodiversiteit, lucht, water, geluid, erfgoed en omgeving. Hun bevindingen kun je later lezen in de plan-MER of het MilieuEffectenRapport.

Later, in de fase van het ontwerp-PRUP, kun je via een openbaar onderzoek opnieuw je mening geven over het concreet uitgewerkte plan. Pas daarna komt de provincie Antwerpen tot een definitief PRUP dat de voorschriften voor toekomstige omgevingsvergunningen bepaalt.

Op de hoogte blijven?

Raadpleeg regelmatig deze webpagina en/of abonneer je op de digitale nieuwsbrief over de opmaak van het PRUP Militair Domein Arendonk. Bij elke volgende processtap en bij elk nieuwtje over de opmaak van dit PRUP versturen we een nieuwsbrief. Door je in te schrijven, verklaar je je akkoord met de [privacyverklaring](#)

Figuur 3.5a: aankondiging website provincie Antwerpen – deel 2

Gebiedsproject

De opmaak van dit PRUP kadert binnen het [gebiedsprogramma ARO](#) waarbij de provincie Antwerpen samenwerkt met de gemeenten Arendonk, Ravels en Oud-Turnhout. Samen met tal van terreinbeheerders, landbouwers, landgoedeigenaars en recreatieve ondernemers werken ze aan de landelijkheid, rust en open ruimte in de drie gemeenten.

Dienst Ruimtelijke Planning

Koningin Elisabethlei 22
2018 Antwerpen
03 240 66 23
ruimte@provincieantwerpen.be
<http://www.provincieantwerpen.be>

Ruimte Ruimtelijke ordening

Ook van de provincie



Beleidsplan Ruimte

Allerlei zaken beïnvloeden het ruimtegebruik in onze provincie. Een nieuwe ruimtelijke visie dringt zich op.

Figuur 3.5b: aankondiging website provincie Antwerpen – deel 3

Kalender Ruimtelijke ordening

Infomarkt publieke raadpleging PRUP Militair Domein Arendonk

De eerste documenten, de start- en procesnota, van het PRUP Militair domein Arendonk zijn klaar. In de startnota staat wat we met het PRUP willen bereiken en in de procesnota hoe we het PRUP opmaken. Tijdens de **publieke raadpleging**, die loopt van vrijdag 2 juni tot en met maandag 31 juli 2023, kan iedereen zijn of haar mening over de startnota geven. We organiseren ook een infomarkt op donderdag 15 juni 2023 in één van de bunkers op het domein. Je leest daar op posters een samenvatting van de nota's, je kunt er vragen stellen aan de projectmedewerkers en deelnemen aan de publieke raadpleging.

De infomarkt is vrij toegankelijk tussen 19 en 21 uur. Je hoeft niet te reserveren en gaat langs wanneer het jou het beste past.

Houd er rekening mee dat de bunker met de infomarkt zich op 700 meter van de ingang van het militair domein bevindt. Kom dus te voet of met de fiets want met de wagen kun je niet tot daar rijden. Parkeer je wagen aan het asielcentrum en ga te voet verder of contacteer ter plaatse de shuttledienst op het nummer 0471 88 59 57. Je kunt de shuttle ook op voorhand reserveren op het telefoonnummer 014 40 90 81.

Datum

donderdag 15 juni 2023 van 19 uur tot 21 uur

Waarom een PRUP?

Het militaire domein in Arendonk bestaat uit verschillende militaire gebouwen en 83 bunkers die tijdens de Koude Oorlog dienst deden als opslagplaats voor munitie. De bunkers zijn met bomen beplant zodat ze voor de vijand vanuit de lucht niet zichtbaar zijn. Sinds 1997 ligt het domein er verlaten bij en kon de natuur er zijn gang gaan. Dieren en planten floreerden en er heerst nu een grote rust.

Volgens het gewestplan heeft het domein nog steeds de bestemming 'militair domein' met de bijhorende stedenbouwkundige voorschriften. We willen dat nu schrappen en het domein aanduiden als 'natuurgebied' dat we met recreatiemogelijkheden openstellen voor het brede publiek. We maken een Provinciaal Ruimtelijk Uitvoeringsplan of PRUP op om het gebied recreatief te ontsluiten, laagdynamische verblijfsrecreatie mogelijk te maken en de natuurwaarde te behouden en versterken. Onafhankelijke experten onderzoeken ook welk effect die bestemmingswijziging heeft op zaken als mobiliteit, bodem, biodiversiteit, lucht, water, geluid, erfgoed en omgeving. Hun bevindingen kun je later lezen in de plan-MER of het MilieuEffectenRapport.

Wat na de publieke raadpleging?

Tegelijkertijd met de publieke raadpleging vraagt de provincie Antwerpen het advies van de gemeente Arendonk en verschillende instanties. Die adviezen voegt ze samen met de reacties uit de publieke raadpleging, en gebruikt ze om de startnota verder uit te werken tot een scopingnota. Later, in de fase van het ontwerp-PRUP, kun je via een openbaar onderzoek opnieuw je mening geven over het concreet uitgewerkte plan. Pas daarna komt de provincie Antwerpen tot een definitief PRUP dat de voorschriften voor toekomstige omgevingsvergunningen bepaalt.

Figuur 3.6a: kalenderitem website Provincie Antwerpen – deel 1

Op de hoogte blijven?

Raadpleeg regelmatig de [webpagina van het PRUP Militair Domein Arendonk](#). Je kunt je er ook abonneren op een digitale nieuwsbrief die je ontvangt telkens er nieuws is over de opmaak van dit PRUP.

Dienst Ruimtelijke Planning

Koningin Elisabethlei 22

2018 Antwerpen

03 240 66 23

ruimte@provincieantwerpen.be

<http://www.provincieantwerpen.be>

Figuur 3.6b: kalenderitem website Provincie Antwerpen – deel 2

RUIMTE VOOR NIEUWS

Wordt het Militair Domein Arendonk natuurgebied?



Vermits het al jaren verlaten is, kon de natuur er zijn gang gaan en heerst er nu grote rust. Met een Provinciaal Ruimtelijk Uitvoeringsplan of PRUP willen we die situatie juridisch vastleggen én het domein openstellen. Bezoek de [infomarkt op donderdag 15 juni](#).

Figuur 3.7 (1/2): nieuwsbrief Provincie Antwerpen

De diensten burgerzaken en grondgebiedszaken (voor professionelen) werken enkel op afspraak.

Nieuws 

Krijgt het militair domein een nieuwe invulling?



Omdat er al jaren geen militaire activiteiten meer zijn, kon de natuur zijn gang gaan op het militair domein. Dieren en planten floreerden en er heerst nu een grote rust.

Het militair domein bestaat uit verschillende gebouwen en bunkers die tijdens de Koude Oorlog dienden als opslagplaats voor munitie. Er groeien bomen op de bunkers zodat die vanuit de lucht niet zichtbaar zijn.

De provincie Antwerpen onderzoekt de mogelijkheden om dit unieke erfgoed te bewaren via de opmaak van een Provinciaal Ruimtelijk Uitvoeringsplan (PRUP). Ze wil van het militair domein natuurgebied maken en dat via recreatiemogelijkheden openstellen voor het brede publiek.

De eerste documenten voor de opmaak van het PRUP Militair Domein Arendonk, de start- en procesnota, zijn klaar. In de startnota staat wat de provincie Antwerpen met het PRUP wil bereiken en in de procesnota hoe ze het PRUP opmaakt.

Tijdens de publieke raadpleging, die loopt van vrijdag 2 juni tot en met maandag 31 juli 2023, kan iedereen zijn of haar mening over de startnota PRUP Militair Domein Arendonk geven.

Meer info

Kom op donderdag 15 juni 2023 tussen 19.00 uur en 21.00 uur naar de infomarkt in één van de bunkers op het terrein. Je komt langs wanneer het jou het beste past en je krijgt ineens de uitzonderlijke kans om zo'n bunker te bezoeken.

Figuur 3.8a: Aankondiging op website gemeente Arendonk (deel 1)

De bunker bevindt zich op 700 meter van de ingang van het militair domein. Je kan niet met de auto tot aan de bunker rijden, je komt dus best te voet of met de fiets. Kom je toch met de auto, dan kan je parkeren aan het asielcentrum van Fedasil. Je kan ter plaatse ook de shuttledienst contacteren via 0471 88 59 57, of reserveer de shuttle op voorhand via 014 40 90 81.

Surf naar www.provincieantwerpen.be/MilitairDomeinArendonk voor meer informatie over de opmaak van dit PRUP en de publieke raadpleging. Je kan je daar ook abonneren op een digitale nieuwsbrief die je ontvangt telkens er nieuws is over de opmaak van dit PRUP.

Gepubliceerd op 1 juni 2023

 Meer nieuws



5 juni 2023
Phishingmails met logo
Kruispuntbank van Ondernemingen



31 mei 2023
21ste Teljoortekkersdag - zondag
18 juni



26 mei 2023
Voorzorgsmaatregelen PFAS-
verontreiniging in Arendonk



25 mei 2023
Vakantieaanbod zomervakantie
2023

Gemeente Arendonk
Vrijheid 29, 2370 Arendonk
014 40 90 60
info@arendonk.be
Ondernemingsnummers

Mis het laatste nieuws van de gemeente niet en schrijf je in op de Arendonkse nieuwsbrief.

E-mailadres

Inschrijven

Blijf op de hoogte

Facebook

Figuur 3.8b: Aankondiging op website gemeente Arendonk (deel 2)

Krijgt het militair domein een nieuwe invulling?

Omdat er al jaren geen militaire activiteiten meer zijn, kon de natuur zijn gang gaan op het militair domein. Dieren en planten floreerden en er heerst nu een grote rust. Het militair domein bestaat uit verschillende gebouwen en bunkers die tijdens de Koude Oorlog dienden als opslagplaats voor munitie. Er groeien bomen op de bunkers zodat die vanuit de lucht niet zichtbaar zijn.

De provincie Antwerpen onderzoekt de mogelijkheden om dit unieke erfgoed te bewaren via de opmaak van een Provinciaal Ruimtelijk Uitvoeringsplan (PRUP). Ze wil van het militair domein natuurgebied maken en dat via recreatiemogelijkheden openstellen voor het brede publiek.

De eerste documenten voor de opmaak van het PRUP Militair Domein Arendonk, de start- en procesnota, zijn klaar. In de

startnota staat wat de provincie Antwerpen met het PRUP wil bereiken en in de procesnota hoe ze het PRUP opmaakt. Tijdens de publieke raadpleging, die loopt van vrijdag 2 juni tot en met maandag 31 juli 2023, kan iedereen zijn of haar mening over de startnota PRUP Militair Domein Arendonk geven.

Meer info

- Kom op donderdag 15 juni 2023 tussen 19.00 uur en 21.00 uur naar de **infomarkt** in één van de bunkers op het terrein. Je komt langs wanneer het jou het beste past en je krijgt ineens de uitzonderlijke kans om zo'n bunker te bezoeken.
- Surf naar www.provincieantwerpen.be/MilitairDomeinArendonk voor meer informatie over de opmaak van dit PRUP en de publieke raadpleging. Je kan je daar ook abonneren op een digitale nieuwsbrief die je ontvangt telkens er nieuws is over de opmaak van dit PRUP.



Figuur 3.9: aankondiging infomarkt en publieke raadpleging infoblad gemeente Arendonk

OORLOG RUSLAND
OEKRAÏNE

Inwoners van gebombardeerde stad aan Oekraïense frontlinie zijn afhankelijk van vrijwilligers voor drinkwater

De waterdragers van Siversk

Met grondwater is er te vervuilen, de waterleidingen aan handen geschoten. Daarom zijn de inwoners van Siversk, aan de frontlinie in het oosten van Oekraïne, afhankelijk van vrijwilligers voor drinkbaar water. Wij vroegen een team dat dagelijks tweeduizend liter water levert.

"Het is niet ideaal, verre van, maar het doet het wel". Een Duitse (D) wijst naar de afweerdende bewaarders op een parking in een buitenwijk van Kramatorsk. We hebben een vijftig minuten. Het is al tijd om te gaan, maar we prutsen nog een paar minuten. Samen met een handvol andere internationale vrijwilligers heeft hij een eigen opzette, Agendatka.

Ukraine. Het doel van hun organisatie is simpel: brengen ze water naar de stad. Het is een grote taak, maar het is cruciaal. Honderden burgers leven al maanden zonder drinkwater. Als wij het niet doen, wie dan wel? Het is 6.30a. Men en zijn collega's zijn al op de weg. Het is een zwaar werk, maar de mensen van de frontlinie zijn afhankelijk van de waterdragers. Het is een zwaar werk, maar de mensen van de frontlinie zijn afhankelijk van de waterdragers.



Siversk ligt op zo'n 10 km van de frontlinie, net buiten belegerd gebied.

De vrijwilligers van het Verenigd Koninkrijk is sinds september vorig jaar actief in het oosten van Oekraïne. "Mensen hier hebben hulp nodig. Ik wilde niet langer langer de mijnen ontlopen en bevoelen alleen op te wegen in Londen en hier mijn energie bij te dragen". Samen met een handvol andere internationale vrijwilligers heeft hij een eigen opzette, Agendatka.

Ben is een van de twee vrijwilligers die hier actief is. Hij is een Britse vrijwilliger die hier actief is. Hij is een Britse vrijwilliger die hier actief is. Hij is een Britse vrijwilliger die hier actief is.

Ben is een van de twee vrijwilligers die hier actief is. Hij is een Britse vrijwilliger die hier actief is. Hij is een Britse vrijwilliger die hier actief is.

Ben is een van de twee vrijwilligers die hier actief is. Hij is een Britse vrijwilliger die hier actief is. Hij is een Britse vrijwilliger die hier actief is.

Zoekertjes

IMMO

WOLTER KLUYTER

JOT

PROVINCIE ANTWERPEN - PROVINCIAAL RUIMTELIJK UITVOERINGSPLAN (PRUP) 'MILITAIR DOMEIN' TE ARENDONK

BERICHT VAN PUBLIEKE RAADPLEGING

De provincie Antwerpen heeft besloten om over te gaan tot de openbaarmaking van een startnota en procesnota in functie van de opmaak van het PRUP 'Militair Domein' te Arendonk. Kort samengevat wil de provincie Antwerpen van het militair domein natuurgebied maken en dat via recreatiemogelijkheden openstellen voor het brede publiek. Het plan zoekt hierbij een evenwicht tussen recreatie, toegankelijkheid, erfgoed en natuur.

Iedereen kan deze startnota en de procesnota raadplegen overeenkomstig art. 2.2.12§2 VCRO.

Vanaf vrijdag 2 juni 2023 tot en met maandag 31 juli 2023

liggen de startnota en de procesnota tijdens de openingsuren ter inzage bij de provincie Antwerpen en de gemeente Arendonk op onderstaande adressen.

U kan de nota's vanaf de aanvang van de publieke raadpleging ook volledig bekijken via de webpagina <https://www.provincieantwerpen.be/MilitairDomeinArendonk>.

Er wordt een infomarkt georganiseerd waar de procedure van het PRUP en de start- en procesnota worden voorgesteld op donderdag 15 juni 2023 van 19:00 uur tot 21:00 uur op het militair domein, Grens 77 te 2370 Arendonk.

Tijdens deze infomarkt kan u de startnota inkijken en vragen stellen aan de opstellers van het plan.

Reacties op de startnota (vb. bijkomende informatie, opmerkingen of suggesties) moeten uiterlijk 31 juli 2023 schriftelijk bezorgd worden en gericht worden aan de deputatie van de provincie Antwerpen. Dat kan op volgende manieren:

- per mail aan ruimte@provincieantwerpen.be;
- per aangetekende brief o aan de provincie Antwerpen, Koningin Elisabethlei 22, 2018 Antwerpen;
- bij afgifte tegen ontvangstbewijs: o aan de provincie Antwerpen, Koningin Elisabethlei 22, 2018 Antwerpen; o aan het gemeentebestuur van Arendonk, Vrijheid 29, 2370 Arendonk;
- via het digitaal inspraakformulier www.provincieantwerpen.be/MilitairDomeinArendonk;
- tijdens de infomarkt met het inspraakformulier tegen ontvangstbewijs.

Namens de deputatie,
Namens de provinciegriffier,
In opdracht
Wim Lux,
departementshoofd

De gedeputeerde,
(w.g.)
Luk Lemmens

BRIKK00A

Figuur 3.10: publicatie Gazet Van Antwerpen dd. donderdag 25 mei 2023, p. 26. + vergroting

OPENBARE DIENSTEN

PROVINCIE ANTWERPEN - PROVINCIAAL RUIMTELIJK UITVOERINGSPLAN (PRUP) 'MILITAIR DOMEIN' TE ARENDONK

BERICHT VAN PUBLIEKE RAADPLEGING

De deputatie van de provincie Antwerpen heeft besloten om over te gaan tot de openbaarmaking van een startnota en procesnota in functie van de opmaak van het PRUP 'Militair Domein' te Arendonk. Kort samengevat wil de provincie Antwerpen van het militair domein natuurgebied maken en dat via recreatiemogelijkheden openstellen voor het brede publiek. Het plan zoekt hierbij een evenwicht tussen recreatie, toegankelijkheid, erfgoed en natuur.

ledereen kan deze startnota en de procesnota raadplegen overeenkomstig art. 2.2.12§2 VCRO.

Vanaf vrijdag 2 juni 2023 tot en met maandag 31 juli 2023

liggen de startnota en de procesnota tijdens de openingsuren ter functie bij de Provincie Antwerpen en de gemeente Arendonk op onderstaande adressen.

U kan de nota's vanaf de aanvang van de publieke raadpleging ook volledig bekijken via de webpagina <https://www.provinciaantwerpen.be/MilitairDomeinArendonk>.

Er wordt een infomarkt georganiseerd waar de procedure van het RUP en de start- en procesnota worden voorgesteld op donderdag 15 juni 2023 van 19:00 uur tot 21:00 uur op het militair domein, Grens 77 te 2370 Arendonk.

Tijdens deze infomarkt kan u de startnota inkijken en vragen stellen aan de opstellers van het plan.

Reacties op de startnota (vb. bijkomende informatie, opmerkingen of suggesties) moeten uiterlijk 31 juli 2023 schriftelijk bezorgd worden en gericht worden aan de deputatie van de provincie Antwerpen. Dat kan op volgende manieren:

- per mail aan ruimte@provinciaantwerpen.be;
- per aangetekende brief o aan de provincie Antwerpen, Koningin Elisabethlei 22, 2018 Antwerpen;
- bij afgifte tegen ontvangstbewijs: o aan de provincie Antwerpen, Koningin Elisabethlei 22, 2018 Antwerpen;
- o aan het gemeentebestuur van Arendonk, Vrijheid 29, 2370 Arendonk;
- via het digitaal inspraakformulier www.provinciaantwerpen.be/MilitairDomeinArendonk;
- tijdens de infomarkt met het inspraakformulier tegen ontvangstbewijs.

Namens de deputatie,
Namens de provinciegriffier,
In opdracht
(w.g.)
Luk Lemmens
Wim Lux,
departementshoofd

De gedeputeerde
(w.g.)
Luk Lemmens
BRIKKDOA

24

sport

Van Uytvanck mist eerste grand slam sinds 2017

TENNIS Geen Roland Garros in mei. Geen Wimbledon in juli. Geen US Open in augustus. Door rugproblemen schrapte Alison Van Uytvanck (29) haar hele zomercampagne.



Een dubbele hermitte konink Van Uytvanck van de baan. - J. de Waele

Alison Van Uytvanck koningt met een dubbele hermitte in haar ondergang, die hij bepaalde bewegingen op die momenten dwingt om zijn vervoer te nemen. 'Het kan niet meer gaan', zei hij tegen haar. 'Het kan niet meer', zei hij tegen haar. 'Het kan niet meer', zei hij tegen haar. 'Het kan niet meer', zei hij tegen haar.

Van Uytvanck miste onder meer de hermitte van Wimbledon in 2017. Dit was de laatste keer dat ze de hermitte won. Ze miste ook Wimbledon in 2020 en 2021. Dit was de laatste keer dat ze Wimbledon mistte.

Van Uytvanck miste ook de hermitte van Wimbledon in 2022. Dit was de laatste keer dat ze Wimbledon mistte.

'Op mijn 29ste ben ik nog veel te jong om te stoppen. Nog een jaar of vijf, als het kan'

Alison Van Uytvanck
Tennisspeelster

Haar afwezigheid op het Parijs grand breukt een reeks van 21 opeenvolgende grand slams die begonnen was op Roland Garros in 2017. Van Uytvanck jammerwerd darentoeven 9 februari in Lissabon verloren van de Kroatische Petra Martić. Ondertussen heeft ze een geneesmiddelen behandeling, waardoor ze bij een comeback haar ranking van 29ste op dit jaar - 70ste - behoudt. Om in samenwerking te komen voor dit seizoen moet de speler minimaal zes maanden aan de kant staan volgens de regels van de sport. Dit is echter niet het geval voor Uytvanck, die nu nog maar een half jaar uitgerust is, waardoor het de wedstrijd mogelijk wordt te spelen. Van Uytvanck miste ook Wimbledon in 2020 en 2021. Dit was de laatste keer dat ze Wimbledon mistte. 'Wat als het niet oplost wordt?' Van Uytvanck koningt rekent met een vervoer. 'Ik moet wel. De angst is het dit niet', zei ze. 'De angst is het dit niet', zei ze. 'De angst is het dit niet', zei ze. 'De angst is het dit niet', zei ze.

memoriam

imec
De directie en het personeel van imec, mede met de laatste herinneringen van hun collega's

John Denoyette
Hij zal altijd in onze herinnering blijven en de waarden van integriteit en gemiddelde collega's.

Onder bescherming van de privacy van de overledene
zou het verzoek om foto's, brieven en andere documenten worden afgehandeld

IMMO **TRAVEL**

Mobiliteit **ART & VEILINGEN**

MOBILITEIT **ART & VEILINGEN**

MOBILITEIT **ART & VEILINGEN**

MOBILITEIT **ART & VEILINGEN**

MOBILITEIT **ART & VEILINGEN**

MOBILITEIT **ART & VEILINGEN**

MOBILITEIT **ART & VEILINGEN**

MOBILITEIT **ART & VEILINGEN**

MOBILITEIT **ART & VEILINGEN**

MOBILITEIT **ART & VEILINGEN**

MOBILITEIT **ART & VEILINGEN**

BERICHT VAN PUBLIEKE RAADPLEGING

PROVINCIE ANTWERPEN - PROVINCIAAL RUIMTELIJK UITVOERINGSPLAN (PRUP) 'MILITAIR DOMEIN' TE ARENDONK

De deputatie van de provincie Antwerpen heeft besloten om over te gaan tot de openbaarmaking van een startnota en procesnota in functie van de opmaak van het PRUP 'Militair Domein' te Arendonk. Kort samengevat wil de provincie Antwerpen van het militair domein natuurgebied maken en dat via recreatiemogelijkheden openstellen voor het brede publiek. Het plan zoekt hierbij een evenwicht tussen recreatie, toegankelijkheid, erfgoed en natuur.

ledereen kan deze startnota en de procesnota raadplegen overeenkomstig art. 2.2.12§2 VCRO.

Vanaf vrijdag 2 juni 2023 tot en met maandag 31 juli 2023

liggen de startnota en de procesnota tijdens de openingsuren ter functie bij de Provincie Antwerpen en de gemeente Arendonk op onderstaande adressen.

U kan de nota's vanaf de aanvang van de publieke raadpleging ook volledig bekijken via de webpagina <https://www.provinciaantwerpen.be/MilitairDomeinArendonk>.

Er wordt een infomarkt georganiseerd waar de procedure van het RUP en de start- en procesnota worden voorgesteld op donderdag 15 juni 2023 van 19:00 uur tot 21:00 uur op het militair domein, Grens 77 te 2370 Arendonk.

Tijdens deze infomarkt kan u de startnota inkijken en vragen stellen aan de opstellers van het plan.

Reacties op de startnota (vb. bijkomende informatie, opmerkingen of suggesties) moeten uiterlijk 31 juli 2023 schriftelijk bezorgd worden en gericht worden aan de deputatie van de provincie Antwerpen. Dat kan op volgende manieren:

- per mail aan ruimte@provinciaantwerpen.be;
- per aangetekende brief o aan de provincie Antwerpen, Koningin Elisabethlei 22, 2018 Antwerpen;
- bij afgifte tegen ontvangstbewijs: o aan de provincie Antwerpen, Koningin Elisabethlei 22, 2018 Antwerpen;
- o aan het gemeentebestuur van Arendonk, Vrijheid 29, 2370 Arendonk;
- via het digitaal inspraakformulier www.provinciaantwerpen.be/MilitairDomeinArendonk;
- tijdens de infomarkt met het inspraakformulier tegen ontvangstbewijs.

Namens de deputatie,
Namens de provinciegriffier,
In opdracht
(w.g.)
Luk Lemmens
Wim Lux,
departementshoofd

De gedeputeerde
(w.g.)
Luk Lemmens
BRIKKDOA

Figuur 3.11: publicatie De Standaard dd. donderdag 25 mei 2023, p. 24 + vergroting



Figuur 3.12: publicatie Het Nieuwsblad, dd. donderdag 25 mei 2023, p. 20 + vergroting

📁 **OPENBARE DIENSTEN**

PROVINCIE ANTWERPEN - PROVINCIAAL RUIMTELIJK UITVOERINGSPLAN (PRUP) 'MILITAIR DOMEIN' TE ARENDONK

BERICHT VAN PUBLIEKE RAADPLEGING

De deputatie van de provincie Antwerpen heeft besloten om over te gaan tot de openbaarmaking van een startnota en procesnota in functie van de opmaak van het PRUP 'Militair Domein' te Arendonk. Kort samengevat wil de provincie Antwerpen van het militair domein natuurgebied maken en dat via recreatiemogelijkheden openstellen voor het brede publiek. Het plan zoekt hierbij een evenwicht tussen recreatie, toegankelijkheid, erfgoed en natuur. Iedereen kan deze startnota en de procesnota raadplegen overeenkomstig art. 2.2.12§2 VCRO.

Vanaf vrijdag 2 juni 2023 tot en met maandag 31 juli 2023

liggen de startnota en de procesnota tijdens de openingsuren ter inzage bij de provincie Antwerpen en de gemeente Arendonk op onderstaande adressen. U kan de nota's vanaf de aanvang van de publieke raadpleging ook volledig bekijken via de webpagina <https://www.provincieantwerpen.be/MilitairDomeinArendonk>. Er wordt een infomarkt georganiseerd waar de procedure van het RUP en de start- en procesnota worden voorgesteld op donderdag 15 juni 2023 van 19:00 uur tot 21:00 uur op het militair domein, Grens 77 te 2370 Arendonk. Tijdens deze infomarkt kan u de startnota inkijken en vragen stellen aan de opstellers van het plan. Reacties op de startnota (vb. bijkomende informatie, opmerkingen of suggesties) moeten uiterlijk 31 juli 2023 schriftelijk bezorgd worden en gericht worden aan de deputatie van de provincie Antwerpen. Dat kan op volgende manieren:

- per mail aan ruimte@provincieantwerpen.be;
- per aangetekende brief
 - o aan de provincie Antwerpen, Koningin Elisabethlei 22, 2018 Antwerpen;
- bij afgifte tegen ontvangstbewijs:
 - o aan de provincie Antwerpen, Koningin Elisabethlei 22, 2018 Antwerpen;
 - o aan het gemeentebestuur van Arendonk, Vrijheid 29, 2370 Arendonk;
- via het digitaal inspraakformulier www.provincieantwerpen.be/MilitairDomeinArendonk;
- tijdens de infomarkt met het inspraakformulier tegen ontvangstbewijs.

Namens de deputatie,
 Namens de provinciegriffier,
 In opdracht
 (w.g.)
 Wim Lux,
 departementshoofd

De gedeputeerde,
 (w.g.)
 Luk Lemmens


BRK000A

4. Aanpak en verloop van het participatiemoment

Het participatiemoment werd georganiseerd in de vorm van een infomarkt in bunker 2.19 op het militair domein, Grens 77, 2370 Arendonk.


De infomarkt werd gehouden van 19.00 – 21.00 uur. Verschillende panelen met informatieve posters over het PRUP en het plangebied stonden opgesteld evenals een onthaalbalie.

Er was een tafel voorzien waar de bezoekers de inspraakformulieren kon vinden.



Figuur 4.1: poster met QR-code voor inschrijving nieuwsbrief

Er was een stand voorzien waar er aan de bezoekers werd gevraagd om een speldje te prikken op hun woonplaats.



Figuur 4.2: stand met speldjes

Er was ook een tafel voorzien waar bezoekers konden aangeven hoe ze over het infomoment hadden gehoord door een balletje in de gepaste vaas te leggen.



Figuur 4.3: stand met pingpongballetjes

Het volgend projectteam stond de bezoekers te woord:

- Katrijn Vercammen Dienst Ruimtelijke Planning – Provincie Antwerpen
- Kate Vanderstraeten Dienst Ruimtelijke Planning – Provincie Antwerpen
- Tinne Hoskens Dienst Ruimtelijke Planning – Provincie Antwerpen
- Sigrid Heirman Dienst Ruimtelijke Planning – Provincie Antwerpen

Er was ook een balie voorzien waar men vragen kon stellen over het gebiedsproject ARO (Arendonk – Ravels – Oud-Turnhout).

Daar konden ze hun vragen stellen aan:

- Chiara Decaluwé Dienst Landbouw – Provincie Antwerpen

Er werden 58 speldjes geprikt. Er zijn ongeveer 150 bezoekers geweest.

Er werden 3 inspraakreacties ingediend op de infomarkt.

De vraag 'Waar vernam je de organisatie van deze infomarkt' werd zo beantwoord:

- Via het infoblad van de gemeente: 35
- Via de krant: 6
- Via sociale media: 3
- Mondeling: 12
- Anders: 9

Onder de bezoekers waren, voor zover zij zich kenbaar gemaakt hebben, bewoners van gemeente Arendonk, Reusel en lokale mandatarissen.

Hierna volgt een verslag van de verschillende standen van de infomarkt.

5. Stand 1: Onthaalbalie

Bij de inkom konden bezoekers:

- Een algemene inleiding krijgen over de opstelling en de opzet van de infomarkt;
- Het inspraakformulier tegen ontvangstbewijs afgeven. Er werden tijdens de infomarkt 3 inspraakformulieren tegen ontvangstbewijs afgegeven;
- Zich laten inschrijven op de nieuwsbrief;
- Een flyertje nemen over het PRUP en hoe men een reactie kon indienen;
- Info over de duurtijd van de publieke raadpleging en hoe men een reactie kon indienen.

6. Stand 2: Interactieve standen

Naast de inkom konden de bezoekers:

- Een speldje prikken op de plek in de omgeving waar ze wonen




Fig. 6.1: kaart met speldjes

- Aangeven hoe ze van de infomarkt hadden gehoord door een balletje in een vaas te doen



Fig. 6.2.: stand met vragen voor de bezoekers

- Het inspraakformulier invullen en zich abonneren op de nieuwsbrief via QR-code.




Fig. 6.3.: stand met inspraakformulier en QR-code naar website

7. Stand 2: Infopanelen

In totaal werden er twee rijen van infopanelen opgesteld waar de 10 posters werden opgehangen.

In de bunker stonden twee projectmedewerkers om mensen te informeren, vragen te beantwoorden en om in dialoog te gaan over het PRUP.

Bij de opmaak van dit PRUP heeft de provincie Antwerpen ervoor gekozen om in te zetten op burgerparticipatie. We gaven een overzicht over het reeds gevoerde traject. Zo wil men tot een gedragen plan komen, met een meerwaarde voor iedereen. Ook gaven we een overzicht van welke processtappen hierna nog zullen gebeuren.



Figuur 7.1: dubbele rij infopanelen



Fig. 7.2: infopanelen

7.1. Inleidende poster

Met de eerste posters duiden we de geschiedenis van de militaire basis en de huidige situatie.

Het militair domein vandaag



Het militair domein, met zijn gebouwen en bunkers, ligt er al jaren verlaten bij. De natuur kon er zijn gang gaan waardoor dieren en planten floreerden. Er heerst nu een grote rust.



GESCHIEDENIS

De militaire basis werd gebouwd in de jaren '50-'60 om wapens op te slaan voor de NAVO. In 1961 namen de Duitsers ze in gebruik om tijdens de Koude Oorlog de westerse verdediging te versterken. In de basis werd munitie opgeslagen, hersteld en gekeurd. Er werkten niet alleen Duitse soldaten, maar ook Belgische werknemers waarvan 183 Arendonkenaren in 1976. Na de Koude Oorlog verloor de basis haar nut en in 1997 sloot ze haar deuren.



INFRASTRUCTUUR

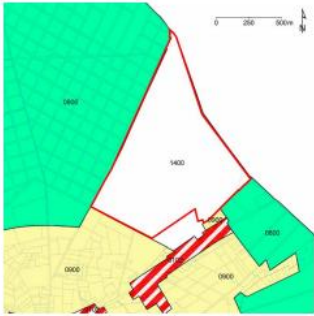
Het militair domein bestaat uit 83 bunkers en verschillende militaire gebouwen, zoals een kazerne. Opvallend: de bunkers werden met bomen beplant zodat ze voor de vijand niet zichtbaar zouden zijn vanuit de lucht.



www.provincieantwerpen.be/MilitairDomeinArendonk

Figuur 7.3: infopanelen

Het gewestplan





0 200 400m

Het gewestplan bepaalt de bestemming van gebieden en daarmee ook de stedenbouwkundige voorschriften volgens dewelke je er vergunningen kunt aanvragen. De huidige bestemming is 'militair domein'. Defensie gebruikt het gebied al jaren niet meer dus die bestemming komt niet meer overeen met de realiteit.


Legende

- gebiedscontour
- gemeentegrenzen
- ▨ 0102 - woongebieden met landelijk karakter
- 0401 - gebieden voor algemene
- 0500 - bosgebieden
- 0600 - agrarische gebieden
- 1400 - militaire gebieden





Provincie Antwerpen



www.provincieantwerpen.be/MilitairDomeinArendonk

Figuur 7.4: infopanelen

7.2. Inhoud PRUP

Met de volgende posters gaan we meer in op de inhoud van het PRUP en de afbakening van het plangebied en het onderzoek naar de milieueffecten.

Toekomst militair domein

WAT WILLEN WE DOEN?

- ▶ In het gewestplan de bestemming 'militair domein' en de bijhorende stedenbouwkundige voorschriften schrappen
- ▶ Aanduiden als natuurgebied en recreatiegebied

HOE GAAN WE DAT DOEN?

Door het opmaken van een Provinciaal Ruimtelijk Uitvoeringsplan of PRUP met volgende doelstellingen:



1. RECREATIEVE ONTSLUITING VAN HET GEBIED VOORZIEN

Nieuwe routes voor fietsers en wandelaars, afgestemd op het wandel- en fietsnetwerk in de omgeving en op de draagkracht van de aanwezige natuur.



2. LAAGDYNAMISCHE VERBLIJFSRECREATIE MOGELIJK MAKEN

Logeren in een tiental bunkers, afgestemd op de draagkracht van de aanwezige natuur.



3. DE NATUURWAARDE VAN HET DOMEIN BEHOUDEN EN VERSTERKEN

De natuur kon er de afgelopen jaren zijn gang gaan waardoor dieren en planten floreerden. We willen die natuurwaarde versterken door verbindingen met omliggende natuurgebieden te voorzien.



www.provincieantwerpen.be/MilitairDomeinArendonk

Figuur 7.5: infopanelen

PRUP Militair domein Arendonk

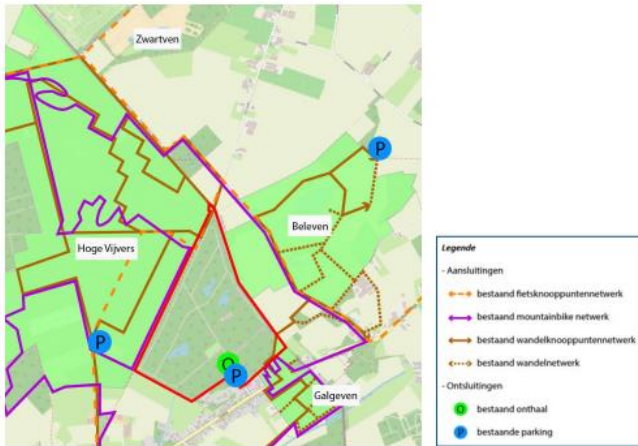


DOELSTELLING 1 RECREATIEVE ONTSLUITING VOORZIEN

Rond het plangebied lopen wandel-, fiets- en mountainbikeroutes. We onderzoeken de mogelijkheden om die door het militair domein met elkaar te verbinden.

RANDVOORWAARDEN:

- Aansluiten op bestaande routes
- Aandacht voor de draagkracht van de aanwezige natuur



www.provincieantwerpen.be/MilitairDomeinArendonk

Figuur 7.6: infopanelen

PRUP Militair domein Arendonk



DOELSTELLING 2 LAAGDYNAMISCHE VERBLIJFSRECREATIE MOGELIJK MAKEN

De bunkers en het domein zijn uniek erfgoed. We stellen voor om in een tiental bunkers overnachtingen mogelijk te maken. Zo hergebruiken we bestaande infrastructuur en kan het erfgoed uit de Koude Oorlog op een originele manier beleefd worden.

RANDVOORWAARDEN:

- Kleinschaligheid want grote overnachtingsmogelijkheden zoals een hotel of camping hebben teveel impact op de omgeving (natuurverstoring, grote verkeersstroom, groot aantal gasten dat permanent in het gebied aanwezig is,...)
- Beperkte uitrustingsgraad: sobere, zelfvoorzienende units of met beperkte aansluiting op nutsvoorzieningen
- Aandacht voor de draagkracht van de aanwezige natuur



Figuur 7.7: infopanelen

PRUP Militair domein Arendonk



DOELSTELLING 3: DE NATUURWAARDE VAN HET DOMEIN BEHOUDEN EN VERSTERKEN

Doordat het militair domein jarenlang niet toegankelijk was, heeft de natuur zich er sterk ontwikkeld. Er is veel waardevolle fauna en flora te vinden, zoals vleermuizen, de rugstreeppad en de zwarte specht. Ook de vennen hebben zich er ontwikkeld tot unieke biotopen.

RANDVOORWAARDEN:

- In enkele bunkers huizen vleermuizen dus de rust moet er bewaard worden.
- De drie vennen maken deel uit van een historische venstructuur en kennen een hoge natuurwaarde. Ook hier is rust gewenst.
- Het militair domein ligt tussen verschillende natuurgebieden en fungeert als ecopassage voor de fauna tussen deze gebieden.



Deze kaart van het Nationaal Geografisch Instituut dateert van 1904. Ze toont hoe het militair domein eruit zag voor het door Defensie in gebruik werd genomen. Het bestond uit heidegebied en vennen die oorspronkelijk veel groter waren. De bossen van natuurgebieden Hoge Vijvers en Galgeven waren al aanwezig. Verder herkennen we de wegen Grens en Mierdseweg.

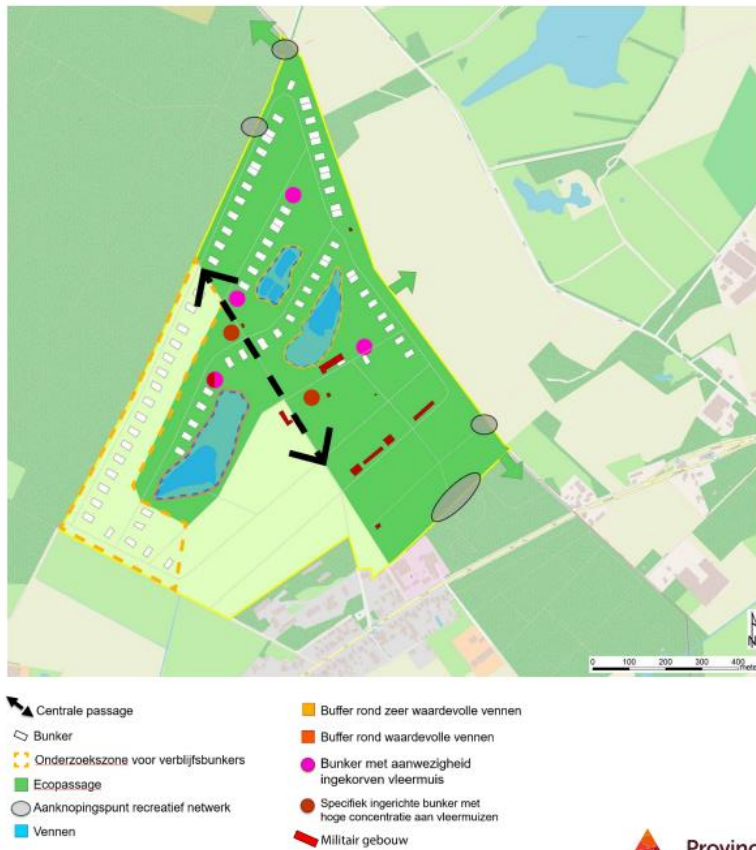


Figuur 7.8: infopanelen

PRUP Militair domein Arendonk

SAMENVATTING

Op basis van onderzoek stellen experts het volgende voor:



Provincie
Antwerpen



www.provincieantwerpen.be/MilitairDomeinArendonk

Figuur 7.9: infopanelen

Onderzoek milieueffecten

Onafhankelijke experts onderzoeken welk effect het natuurgebied en de recreatie zouden hebben op zaken als mobiliteit, bodem, biodiversiteit, lucht, water, geluid, erfgoed en omgeving. Hun bevindingen kan je later lezen in de plan-MER (MilieuEffectenRapportage).

EEN GREEP UIT HET ONDERZOEK



BIODIVERSITEIT

Recreatie kan de natuur verstoren en tegelijkertijd kan het domein aansluiten op de omliggende natuurgebieden, de natuurwaarde in de hele regio versterken. De effecten op biodiversiteit worden onderzocht.



BODEM

Het PRUP geeft geen aanleiding tot bodemverontreiniging. Worden er toch nieuwe nutsleidingen aangelegd, dan blijft de impact op de bodem beperkt.



LANDSCHAP, ERFGOED, ARCHEOLOGIE

De bunkers hebben een unieke geschiedenis en de omgeving van Arendonk is op archeologisch vlak interessant. We onderzoeken wat er aanwezig is in het plangebied, wat waardevol is en welke effecten het PRUP hierop kan hebben.



RUIMTELIJKE ASPECTEN EN VEILIGHEID

Het PRUP maakt waardevol groen toegankelijk en verhoogt zo de levenskwaliteit van omwonenden en recreanten.



MENS - MOBILITEIT

Het PRUP levert bijna geen bijkomend verkeer op want grootschalige en hoog-dynamische recreatie is uitgesloten.



GELUID EN TRILLING

Tijdens de aanlegfase kunnen er tijdelijk lokale effecten zijn waarvoor maatregelen mogelijk zijn. Er wordt echter geen gemotoriseerd verkeer toegelaten dus is er geen relevante bijkomende geluidshinder.



WATER

Er zijn geen grote effecten op de waterhuishouding te verwachten. De nood aan bijkomende verharding is gering, omdat die al aanwezig is.



LUCHT

Het PRUP levert bijna geen bijkomend verkeer op en ook geen bijkomende luchtvervuiling.

CONCLUSIE UIT HET EERSTE ONDERZOEK

We verwachten geen aanzienlijke milieueffecten door de bestemmingswijziging van militair domein naar natuurgebied en recreatiegebied behalve misschien voor de disciplines biodiversiteit en landschap, erfgoed en archeologie.



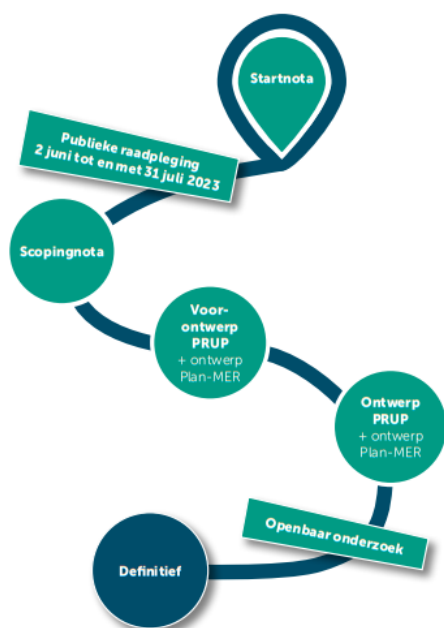
Figuur 7.10: infopanelen

7.3. Afsluitende posters

Met de laatste posters gingen we in op de procedure van het PRUP en op de manier waarop mensen een reactie kunnen indienen.

Hoe maken we het PRUP op?

Het **PRUP** of **Provinciaal Ruimtelijk Uitvoeringsplan** bepaalt de bestemming van een gebied, bijvoorbeeld wonen, natuur, bedrijvigheid, landbouw, weg,... het definitieve PRUP bepaalt ook de voorschriften voor toekomstige omgevingsvergunningen.



Publieke raadpleging: iedereen kan in deze periode reageren op de startnota.

Startnota: beschrijft waarover het PRUP gaat, wat de provincie Antwerpen met het PRUP wil bereiken en of dit significante effecten kan hebben op het milieu. Dat laatste gebeurt in het onderzoek tot de milieu-effectenrapportage (plan-MER) die wordt geïntegreerd in de startnota.

Milieu-effectenrapportage (plan-MER): onderzoekt en beschrijft de mogelijke effecten van het plan op onder andere mobiliteit, biodiversiteit, klimaat... en toont op basis daarvan aan dat het plan al dan geen aanzienlijke milieu-effecten kan hebben.

Procesnota: geeft aan hoe de provincie het PRUP zal opmaken. Dit is een informatief document dat evolueert gedurende de opmaak van het PRUP.

Scopingnota: vertrekt van de startnota en houdt rekening met de reacties uit de publieke raadpleging.

Openbaar onderzoek: iedereen kan in deze periode reageren op het ontwerp-PRUP en het ontwerp-plan-MER. De provincie Antwerpen bekijkt alle reacties grondig en past eventueel het PRUP en de plan-MER aan.



www.provincieantwerpen.be/MilitairDomeinArendonk

Figuur 7.11: infopanelen

Jouw mening telt



REAGEREN DOE JE ZO

Schriftelijk van vrijdag 2 juni tot en met maandag 31 juli 2023

op een van de volgende manieren:

- ▶ **per e-mail** aan ruimte@provincieantwerpen.be;
- ▶ **via het digitale inspraakformulier** op www.provincieantwerpen.be/MilitairDomeinArendonk;
- ▶ **per aangetekende brief:**
 - Aan de deputatie van de provincie Antwerpen, Provinciehuis, Koningin Elisabethlei 22, 2018 Antwerpen
- ▶ **per afgifte tegen ontvangstbewijs:**
 - Aan de deputatie van de provincie Antwerpen, Provinciehuis, Koningin Elisabethlei 22, 2018 Antwerpen;
 - Aan het gemeentebestuur van Arendonk, Vrijheid 29, 2370 Arendonk;
- ▶ **tijdens de infomarkt** op 15 juni 2023, tegen ontvangstbewijs.

WAT GEBEURT ER MET JOUW REACTIE?

Alle ontvangen inspraakreacties en adviezen verwerken we in een scopingnota. Je krijgt geen persoonlijk antwoord. Zodra de scopingnota klaar is, kun je die inkijken om te zien wat er aan de startnota wijzigde.

PRAKTISCHE TIPS

- ▶ Vermeld als **onderwerp PRUP Militair Domein**.
- ▶ Enkel **schriftelijke reacties** zijn geldig.
- ▶ **Reageer tijdig:** tijdens de inspraakperiode van **vrijdag 2 juni t.e.m. maandag 31 juli 2023**.

BLIJF OP DE HOOGTE

Bezoek de website voor de meest actuele info:

www.provincieantwerpen.be/MilitairDomeinArendonk

Je kan je er ook inschrijven voor de nieuwsbrief over het PRUP Militair Domein.



www.provincieantwerpen.be/MilitairDomeinArendonk

Figuur 7.12: infopanelen

8. Stand 3: informatiebalie

In de bunker zat een projectmedewerker om mensen te informeren, vragen te beantwoorden en om in dialoog te gaan over het PRUP.

9. Stand 4: stand gebiedsprogramma ARO

In de bunker stond ook een medewerker van de provincie Antwerpen om mensen te informeren over het gebiedsprogramma ARO (Arendonk – Ravels – Oud-Turnhout), waar het PRUP uitvoering aan geeft. Samen met terreinbeheerders, landbouwers, landgoedeigenaars en recreatieve ondernemers wordt er binnen ARO gewerkt aan de landelijkheid, rust en open ruimte in de drie gemeenten. Het gebiedsprogramma helpt de gemeenten de open ruimte te valoriseren.

Gebiedsprogramma
ARO

GEBIEDSGERICHT WERKEN

Hoofdthema
Valoriseren en herwaarderen van de open ruimte.

Rol provincie Antwerpen
In het gebiedsprogramma ARO coördineert de provincie Antwerpen het samenwerkingsverband met de gemeenten Arendonk, Ravels en Oud-Turnhout.

Speerpunten

- 1 Versterken, ontsluiten en verbinden van natuur en landschap
- 2 Inzetten op dynamische landbouw en korte keten
- 3 Stimuleren van verdienmodellen voor landgoederen

Coördinator: Chira De Cauwé
Gemeente: Arendonk, Ravels en Oud-Turnhout
Partners: Ruzant, Regionaal Landschap Kleine en Grote Nieuw, Agentschap Natuur en Bos, De Vlaamse Waasweg

Provincie Antwerpen

Fig. 9: infopaneel ARO

10. Vragen participatiemoment

Onderstaande vragen geven weer welke punten of thema's er aan bod zijn gekomen. Deze vragen zullen samen bekeken worden met de reacties uit de publieke consultatie.

Het antwoord op heel wat vragen is terug te vinden in de startnota of zal bijkomend uitgewerkt worden in de fase van scopingnota MER en (ontwerp) PRUP.

Hieronder een bundeling van de vragen die werden gesteld:

Vragen omtrent de recreatie

- Komt er een speeltuin bij?
- Komt er een café?
- Hoe zullen de bunkers worden ingericht?
- Kan er een kunstproject komen in de bunkers?
- Gaan er grote groepen mogen logeren?
- Kan er een camping komen?
- Gaat het bij 10 bunkers blijven? Zullen er op termijn niet meer bunkers in gebruik worden genomen voor verblijfslogies?
- Waarom zorgt een camping of hotel voor meer overlast dan het asielcentrum?
- Waarom genereert een camping of hotel teveel dynamiek?
- Hoe zal overlast door hangjongeren beperkt worden?
- Hoe kan je fietsen in het gebied?
- Hoelang gaat het duren voor we hier kunnen logeren?
- Kunnen particulieren het recreatief gedeelte uitbaten?

Vragen omtrent de natuur

- Wordt er rekening gehouden met landbouwbedrijven in de buurt?
- Hoe is de relatie met de omliggende natuurgebieden?
- Gaan we de vennen nog kunnen zien? Ga je er langs kunnen komen?
- Hoe gaan we de dieren beschermen?

Vragen omtrent het asielcentrum

- Wat zal er met Fedasil gebeuren?
- Waarom wordt Fedasil niet meegenomen in de plancontour?
- Hoe zal overlast door asielzoekers beperkt worden?

Procedurale vragen

- Vanaf wanneer zal het domein open zijn?
- Waarom laten we dit nu al zien aan de burgers, terwijl er nog geen concreet plan is?
- Waarom werden er geen uitnodigingen gestuurd naar de buurtbewoners aan de Nederlandse kant van de grens?

Algemene vragen

- Wie gaat het domein beheren?
- Wie is met het PRUP gestart?
- Waarom is men met het project gestart?
- Wie gaat het gebied kopen?
- Wie gaat het recreatief gedeelte uitbaten?
- Wie gaat het natuurgebied beheren?
- Wordt de omheining weggenomen?
- Hoe gaan we hinder voorkomen?
- Kan ik hier komen werken?

- Mag er gemotoriseerd verkeer komen in het gebied?
- Waar gaat de ingang zijn?
- Waar gaat de parking zijn?
- Zal de landbouwweg verhard worden als deze wordt gebruikt als toegangsweg voor de recreatie? Het is een onverharde weg, dus vrezen de bewoners voor hinder door stof.
- Hoe lang gaat het duren voor het project klaar is?
- Hoe lang zijn jullie hier al mee bezig?
- Worden de bunkers afgebroken? (Willen dit o.w.v. overlast: vuil, stort, feestjes)
- Kunnen de bunkers worden dichtgemaakt tegen overlast?

11. Persberichten

Naar aanleiding van de publieke raadpleging en het infomoment verschenen de volgende persberichten.

VRT NWS



Provincie Antwerpen

Militair domein in Arendonk wordt natuurgebied met recreatiemogelijkheden

De provincie Antwerpen is gestart met een Provinciaal Ruimtelijk Uitvoeringsplan om het militair domein in Arendonk officieel te erkennen als natuurgebied. Het domein ligt er al 25 jaar verlaten bij en zou door de nieuwe erkenning opengesteld kunnen worden voor het publiek. De provincie bekijkt of er ook lichte recreatiemogelijkheden mogelijk zijn.

Radio 2, Mathieu Verstichel
ma 22 mei 15:39

Op het militair domein in Arendonk krijgen dieren en planten al 25 jaar de kans om er hun gang te gaan waardoor het de facto als een natuurgebied beschouwd kan worden. Op het domein staan 83 bunkers die tijdens de Koude Oorlog dienst deden als opslagplaats voor munitie. Ondanks het feit dat het domein sindsdien niet meer gebruikt wordt, is het officieel nog steeds een militair domein en daar wil de provincie Antwerpen nu iets aan doen door de grond te herbestemmen.

Laagdynamische verblijfsrecreatie

"We willen de huidige bestemming schrappen in het gewestplan en het domein voortaan aanduiden als natuurgebied dat we met recreatiemogelijkheden openstellen voor het brede publiek", klinkt het bij gedeputeerde Luk Lemmens (N-VA). "Met de opmaak van een Provinciaal Ruimtelijk Uitvoeringsplan of PRUP willen we het domein recreatief ontsluiten, laagdynamische verblijfsrecreatie mogelijk maken en de natuurwaarde versterken."

Er komt nu een onderzoek waarbij onafhankelijke experts zullen onderzoeken welk effect de bestemmingswijziging heeft op de mobiliteit, bodem, biodiversiteit, lucht, water, geluid, erfgoed en omgeving. De resultaten van dat onderzoek worden later opgenomen in een milieueffectenrapport.

Publieke raadpleging

De provincie organiseert van vrijdag 2 juni tot en met maandag 31 juli ook een publieke raadpleging waarbij iedereen zijn of haar mening kan geven op basis van de startnota voor de herbestemming van het domein. "We organiseren ook een infomarkt op donderdag 15 juni 2023 in een van de bunkers op het domein. Je leest daar op posters een samenvatting van de nota's en je kan er vragen stellen aan de projectmedewerkers."

Ook het advies van de gemeente Arendonk en andere relevante instanties zal gevraagd worden. Die adviezen zullen dan samen met de resultaten van de publieke raadpleging gebruikt worden bij de opmaak van het definitieve uitvoeringsplan.

Beluister het meest recente regionieuws uit Antwerpen



00:09 / 02:04

Figuur 11.1: VRT NWS – 22 mei 2023: <https://www.vrt.be/vrtnws/nl/2023/05/22/provincie-antwerpen-gaat-militair-domein-in-arendonk-omvormen-to/>

Persbericht

Provincie Antwerpen

22 | 05 | 2023



Provincie Antwerpen maakt natuurgebied van oud militair domein Arendonk

Opmaak Provinciaal Ruimtelijk Uitvoeringsplan (PRUP) Militair domein Arendonk

Vermits het militaire domein in Arendonk al jaren verlaten is, kon de natuur er zijn gang gaan en heerst er nu een grote rust. De provincie Antwerpen wil die situatie juridisch vastleggen én het domein openstellen. Een Provinciaal Ruimtelijk Uitvoeringsplan of PRUP zal de bestemming 'militair domein' omzetten naar 'natuurgebied' en recreatiemogelijkheden. De provincie Antwerpen heeft de eerste documenten voor het PRUP afgewerkt en legt die nu voor aan het brede publiek.

Het militaire domein in Arendonk bestaat uit verschillende militaire gebouwen en 83 bunkers die tijdens de Koude Oorlog dienst deden als opslagplaats voor munitie. De bunkers zijn met bomen beplant zodat ze voor de vijand vanuit de lucht niet zichtbaar zijn. Sinds 1997 ligt het domein er verlaten bij en kon de natuur er zijn gang gaan. Dieren en planten floreerden en er heerst nu een grote rust.

"Volgens het gewestplan heeft het domein nog steeds de bestemming 'militair domein' met de bijhorende stedenbouwkundige voorschriften. We willen dat nu schrappen en het domein aanduiden als 'natuurgebied' dat we met recreatiemogelijkheden openstellen voor het brede publiek", legt gedeputeerde Luk Lemmens, bevoegd voor Ruimtelijke Ordening, uit. "We maken een Provinciaal Ruimtelijk Uitvoeringsplan of PRUP op om het gebied recreatief te ontsluiten, laagdynamische verblijfsrecreatie mogelijk te maken en de natuurwaarde te behouden en versterken. Onafhankelijke experts onderzoeken ook welk effect die bestemmingswijziging heeft op zaken als mobiliteit, bodem, biodiversiteit, lucht, water, geluid, erfgoed en omgeving. Hun bevindingen kun je later lezen in de plan-MER of het MilieuEffectenRapport."



Foto van één van de bunkers op het militaire domein in Arendonk - Copyright: Provincie Antwerpen

Je mening geven?

De eerste documenten, de start- en procesnota, van het PRUP Militair domein Arendonk zijn klaar. In de startnota staat wat de provincie Antwerpen met het PRUP wil bereiken en in de procesnota hoe ze het PRUP opmaakt. "Tijdens de publieke raadpleging, die loopt van vrijdag 2 juni tot en met maandag 31 juli 2023, kan iedereen zijn of haar mening over de startnota van het PRUP Militair domein Arendonk geven. We organiseren ook een infomarkt op donderdag 15 juni 2023 in één van de bunkers op het domein. Je leest daar op posters een samenvatting van de nota's en je kunt er vragen stellen aan de projectmedewerkers", gaat gedeputeerde Luk Lemmens verder.

Volgende stappen

Tegelijkertijd met de publieke raadpleging vraagt de provincie Antwerpen het advies van de gemeente Arendonk en verschillende instanties. Die adviezen voegt ze samen met de reacties uit de publieke raadpleging, en gebruikt ze om de startnota verder uit te werken tot een scopingnota. Later, in de fase van het ontwerp-PRUP, kun je via een openbaar onderzoek opnieuw je mening geven over het concreet uitgewerkte plan. Pas daarna komt de provincie Antwerpen tot een definitief PRUP dat de voorschriften voor toekomstige omgevingsvergunningen bepaalt.

Blijf je graag op de hoogte over de opmaak van het PRUP Militair domein Arendonk? Raadpleeg dan regelmatig de website van de provincie Antwerpen op www.provincieantwerpen.be/MilitairDomeinArendonk. Je kunt je er ook abonneren op een digitale nieuwsbrief die je ontvangt telkens er nieuws is over de opmaak van dit PRUP.

Gebiedsproject

De opmaak van dit PRUP kadert binnen het gebiedsprogramma ARO waarbij de provincie Antwerpen samenwerkt met de gemeenten Arendonk, Ravels en Oud-Turnhout. Samen met tal van terreinbeheerders, landbouwers, landgoedeigenaars en recreatieve ondernemers werken ze aan de landelijkheid, rust en open ruimte in de drie gemeenten.

PRAKTISCHE INFO

PUBLIEKE RAADPLEGING

Wanneer? Van vrijdag 2 juni tot en met maandag 31 juli 2023

Waarover? Startnota, beschikbaar op www.provincieantwerpen.be/MilitairDomeinArendonk en op deze locaties:

- provincie Antwerpen, dienst Ruimtelijke Planning, Koningin Elisabethlei 22 te 2018 Antwerpen (tel. 03 240 66 23);
- gemeentebestuur van Arendonk, Vrijheid 29, 2370 Arendonk (tel. 014409081).

Hoe reageren? Schriftelijk van vrijdag 2 juni tot en met maandag 31 juli 2023 op één van de volgende manieren:

- Per e-mail aan ruimte@provincieantwerpen.be;
- Via het digitale inspraakformulier op www.provincieantwerpen.be/PRUPBruggenbeemdHerentals;
- Per aangetekende brief aan de provincie Antwerpen, Provinciehuis, Koningin Elisabethlei 22, 2018 Antwerpen;
- Bij afgifte tegen ontvangstbewijs:
 - aan de provincie Antwerpen, Provinciehuis, Koningin Elisabethlei 22, 2018 Antwerpen;
 - aan het gemeentebestuur van Arendonk, Vrijheid 29, 2370 Arendonk;
 - tijdens de infomarkt op donderdag 15 juni 2023.

INFOMARKT

Wanneer? op donderdag 15 juni 2023

Hoe laat? De infomarkt is vrij toegankelijk tussen 19 en 21 uur. Je hoeft niet te reserveren en gaat langs wanneer het jou het beste past.

Waar? In een bunker op het militaire domein (Grens 77, 2370 Arendonk)

Meer info:

www.provincieantwerpen.be/MilitairDomeinArendonk

PERSINFO & INTERVIEWS

Beleidsverantwoordelijke:

Luk Lemmens, N-VA, gedeputeerde bevoegd voor Ruimtelijke Ordening

Perscontact: Faye Van Impe, M 0486 60 46 02

E faye.vanimpe@provincieantwerpen.be

Perscontact dienst Ruimtelijke Planning:

Katrijn Vercammen, adviseur Communicatie, M 0477 46 70 82

E katrijn.vercammen@provincieantwerpen.be



Figuur 11.2: persbericht provincie Antwerpen 22 mei 2023

Vrijdag 2 juni

Start Publieke raadpleging over startnota herbestemming militair domein Arendonk

Het militair domein in Arendonk ligt er al jaren verlaten bij. De natuur kon er haar gang gaan en er heerst nu rust. Met een Provinciaal Ruimtelijk Uitvoeringsplan of PRUP wil de provincie Antwerpen het militair domein omzetten naar een natuurgebied met recreatiemogelijkheden.

De start- en procesnota voor de opmaak van dat PRUP Militair Domein Arendonk zijn klaar:

- In de startnota staat wat de provincie Antwerpen met het PRUP wil bereiken.
- In de procesnota vertelt de provincie hoe ze het PRUP opmaakt.

Tijdens de publieke raadpleging, die loopt van vrijdag 2 juni tot en met maandag 31 juli 2023, kan iedereen zijn of haar mening over de startnota geven.

Meer informatie vind je op www.provincieantwerpen.be > Militair Domein Arendonk

Beleidsverantwoordelijke: Luk Lemmens, bevoegd voor Ruimtelijke Ordening

Perscontact: Faye Van Impe, communicatieverantwoordelijke gedeputeerde Lemmens,
T 03 240 51 97, M 0486 60 46 02, E faye.vanimpe@provincieantwerpen.be

Perscontact dienst: **Katrijn Vercammen**, adviseur Communicatie dienst Ruimtelijke Planning,
T 03 240 66 26, M 0477 46 70 82, E katrijn.vercammen@provincieantwerpen.be

Figuur 11.3: persagenda provincie Antwerpen 25 mei 2023

Donderdag 15 juni

Infomarkt over Provinciaal Ruimtelijk Uitvoeringsplan van Militair Domein Arendonk

19 > 21 uur – in een bunker op het Militair Domein, Grens 77, 2370 Arendonk

Het Militair Domein in Arendonk is al jaren verlaten. De natuur kon er zijn gang gaan en er heerst nu rust. Met een Provinciaal Ruimtelijk Uitvoeringsplan of PRUP wil de provincie Antwerpen het militair domein omzetten naar natuurgebied met recreatiemogelijkheden. Tijdens de publieke raadpleging, die loopt van vrijdag 2 juni tot en met maandag 31 juli 2023, kan iedereen zijn of haar mening geven over de startnota van het PRUP.

De provincie Antwerpen organiseert ook een infomarkt op donderdag 15 juni 2023. Je leest er een samenvatting van de start- en procesnota op posters en je kan er vragen stellen aan de projectmedewerkers. De infomarkt is vrij toegankelijk tussen 19 en 21 uur. Je hoeft niet te reserveren en gaat langs wanneer het jou het beste past.

Meer informatie vind je op www.provincieantwerpen.be/MilitairDomeinArendonk

Beleidsverantwoordelijke: Luk Lemmens, N-VA, gedeputeerde bevoegd voor Ruimtelijke Ordening

Perscontact: Faye Van Impe, M 0486 60 46 02, E faye.vanimpe@provincieantwerpen.be

Perscontact dienst Ruimtelijke Planning: Katrijn Vercammen, M 0477 46 70 82,

E katrijn.vercammen@provincieantwerpen.be

Figuur 11.4: persagenda provincie Antwerpen 9 juni 2023



Één van de bunkers op het militaire domein in Arendonk. © Provincie Antwerpen

Oud militair domein wordt omgetoverd tot natuurgebied

Provincie Antwerpen heeft plannen om het militair domein in Arendonk om te vormen tot natuurgebied en het vervolgens open te stellen voor het grote publiek. Het militair domein werd namelijk eind jaren 90 verlaten, waardoor het gebied heroverd werd door de natuur.

Figuur 11.5: HLN – 22 mei 2023: <https://www.hln.be/arendonk/oud-militair-domein-wordt-omgetoverd-tot-natuurgebied~a9ee769d/?referrer=https%3A%2F%2Fwww.google.com%2F>



Provincie wil van oud militair domein in Arendonk natuurgebied maken: “Openstellen voor het brede publiek”



ARENDONK - Het voormalige militair domein in Arendonk ligt er sinds 1997 verlaten bij. Daardoor heeft de natuur er haar gang kunnen gaan. Het provinciebestuur werkt aan een ruimtelijk uitvoeringsplan om het om te vormen naar natuurgebied.

Maandag 22 mei 2023 om 18:03




Het militair domein in Arendonk bestaat uit meerdere gebouwen en 83 bunkers die tijdens de Koude Oorlog dienst deden als opslagplaats voor munitie. De bunkers zijn met bomen beplant zodat ze voor de vijand vanuit de lucht niet zichtbaar zijn. “Volgens het gewestplan heeft het domein nog steeds de bestemming ‘militair domein’ met de bijhorende stedenbouwkundige voorschriften”, zegt gedeputeerde Luk Lemmens. “We willen dat nu schrappen en het domein aanduiden als natuurgebied dat we met recreatiemogelijkheden openstellen voor het brede publiek.”

Met de opmaak van een Provinciaal Ruimtelijk Uitvoeringsplan (PRUP) is de eerste stap gezet om het gebied recreatief te ontsluiten. “Naast behouden en versterken van de natuurwaarde is het ook de bedoeling om laagdynamische verblijfsrecreatie mogelijk te maken. Onafhankelijke experts onderzoeken welk effect die bestemmingswijziging heeft op zaken als onder andere mobiliteit, de bodem, biodiversiteit, lucht, water, geluid en erfgoed. Hun bevindingen komen in het milieueffectenrapport.”

Infomarkt

De eerste documenten, de start- en procesnota, van het PRUP Militair domein Arendonk zijn klaar. Tijdens de publieke raadpleging, die loopt van vrijdag 2 juni tot maandag 31 juli kan iedereen zijn of haar mening geven. Op donderdag 15 juni vindt een infomarkt plaats in een bunker op het domein. Op posters staat dan een samenvatting van de nota's en bezoekers kunnen vragen stellen aan de projectmedewerkers. Tegelijkertijd met de publieke raadpleging vraagt de provincie Antwerpen het advies van de gemeente Arendonk en verschillende instanties. Later volgt nog een openbaar onderzoek over het concreet uitgewerkte plan. (ram)

www.provincieantwerpen.be/militairdomeinarendonk

Wist je dat je ook zonder abonnement elke maand 3 betalende  plusartikels kunt lezen?

LEES GRATIS >

Figuur 11.6: Het Nieuwsblad – 22 mei 2023: https://www.nieuwsblad.be/cnt/dmf20230522_95783040



NIEUWS

SPORT

MIJN GEMEENTE

TV PLUS

RTV-THEEK

DE WERELD VANDAAG

Minstens elf doden nadat bus in afgrond stort in Peru

MILIEU

22 mei 2023 - 17:59

Overnachten in bunkers: militair domein Arendonk wordt natuur- & recreatiegebied



Overnachten in een bunker uit de Koude Oorlog. Het kan binnenkort waarschijnlijk in Arendonk. De provincie Antwerpen wil, samen met enkele partners, het militair domein in Arendonk kopen om er natuur- en recreatiegebied van te maken. Het militair domein aan de straat Grens is nu nog in handen van Defensie en diende tijdens de oorlog als opslagplaats voor munitie. Maar na meer dan 30 jaar leegstand, nam de natuur er intussen volledig de bovenhand.

Figuur 11.7: RTV – 22 mei 2023: <https://www.rtv.be/artikels/overnachten-bunkers-militair-domein-arendonk-wordt-natuur-recreatiegebied-a131106>