



Molenberg Wandeling



✓Pasar

TOERISTISCHE
BROCHURE



da's
Willebroek

Stokerij De Molenberg



De naam van deze wandeling komt van de gelijknamige Whiskystokerij “**De Molenberg**” in Blaasveld, waar ook het startpunt zich bevindt. In de familiehoeve in Blaasveld werd al sinds de 17e eeuw graan tot jenever gestookt door het molenaarsgeslacht Van Breedam. In 1914 vloeide het laatste distillaat uit de ketels.

Louis Van Breedam en zijn zus Anna verlieten in 1872 de Molenberg en namen de Mechelse brouwerij over die sinds de 15e eeuw het Groot Begijnhof en de stad bevoorraadde van bier. Een nieuwe familietraditie werd opgestart. Zowel de stokerij als de brouwerij zijn nog steeds in familiehanden.

In 2010 start Charles Leclef, vijfde generatie brouwerij-eigenaar, met een gedurfd plan. Hij verenigt beide familietradities – distilleren en brouwen – in een uniek project: **Stokerij De Molenberg**. Het was de eerste whiskydistilleerderij in België met traditionele koperen pot stills. Het moutbeslag van het Gouden Carolus Tripel bier vormt de basis voor de Gouden Carolus Single Malt whisky.

In de stokerij kan je naast een gegidste tour ook proeven van deze heerlijke whisky en de shop bezoeken. Combineer deze wandeling dus zeker met een bezoekje aan de stokerij!

Ook een gecombineerd bezoek met **Brouwerij Het Anker** in Mechelen is mogelijk.

Voor meer info, de openingsuren of reservatie kan je terecht op www.hetanker.be






Startplaats en parking:

Stokerij De Molenberg,
Klaterstraat 1, 2830 Blaasveld
Parking langs de Mechelsesteenweg of in
de Klaterstraat

Lengte:

6,5 km = 1,5 uur 

Verkorte lus: 4,4 km = 1 uur 



Toegankelijkheid:

De wandeling is ook toegankelijk
voor rolstoelgebruikers. Aangelijnde
honden zijn over de hele wandeling
welkom.



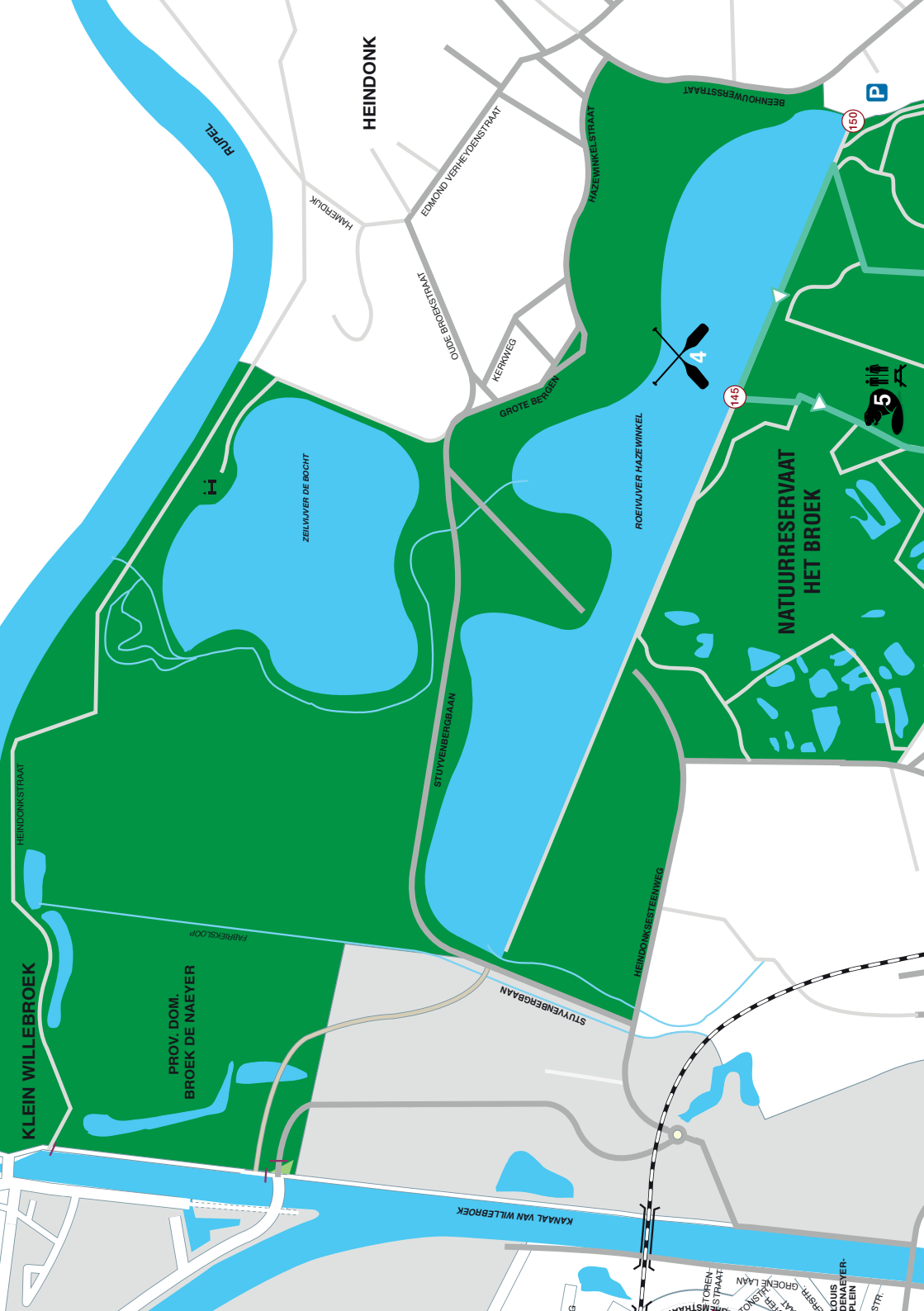
Via de A12:
Afrif 6 Willebroek-Zuid op de Koning
Boudewijnlaan, op het rond punt de
Mechelsesteenweg op richting Willebroek
Via de N16 richting Willebroek



NMBS station Willebroek of Mechelen en
bus lijn 286/287 (5 min.)
Voor de dienstregeling van deze trein,
kijk op www.b-rail.be



Lijn 286 Mechelen-Willebroek-Boom op
wandelaafstand (5min.)
Voor de dienstregeling van deze lijnen,
kijk op www.delijn.be



HEINDONK

RUPEL

ZEILUIVER DE BOCHT

HAZE WINKELSTRAAT

EDMOND VERHEIJDENSTRAAT

GROTE BERGEN

STUYVENBERGBAAN

ROEIWIJVER HAZE WINKEL

NATUURRESERVAAT
HET BROEK

145

150

P



KLEIN WILLEBROEK

PROV. DOM.
BROEK DE NAEYER

PARKEER-OPP.

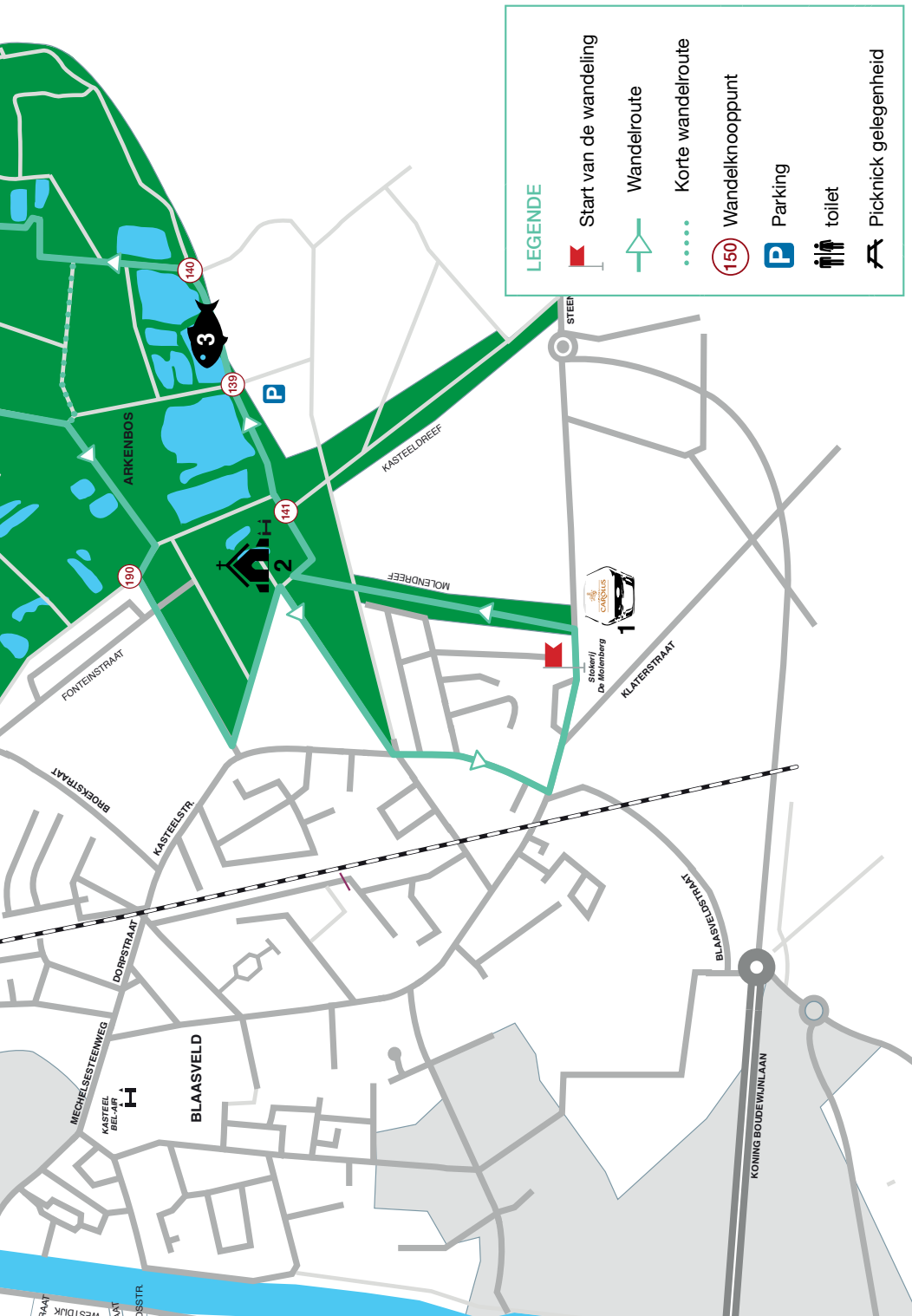
HEINDONKSTRAAT

STUYVENBERGBAAN








HEINDONKSESTEENWEG

KANAAL VAN WILLEBROEK

TOREN-
STRAAT
KLEIN
GROEF LAAN
WIS-
DORP-
PLEIN
STR.



LEGENDE

-  Start van de wandeling
-  Wandelroute
-  Korte wandelroute
-  Wandelknooppunt
-  Parking
-  toilet
-  Picknick gelegenheid



Routebeschrijving:

Start aan **Stokerij De Molenberg** 🏠. Steek de straat over en volg de weg naar rechts, tot aan de Molendreef.

Volg de Molendreef tot aan het einde en sla af naar rechts, richting de **Sint-Franciscus kapel** 🏰 en vervolgens richting wandelknooppunt 141.

Vervolg de weg richting knooppunt 139 en 140. Op weg naar 140 passeer je **vissersteigers** met een prachtig uitzicht over het water 🐟.

Aan punt 140 neem je de bocht naar links en volg je het pad steeds rechtdoor tot je de **roeiwijver Hazewinkel** bereikt ✂️. Onderweg kan je het gebied doorsteken voor een kortere route.

Hier kan je naar links langs het water wandelen, maar let op dat je de volgende afslag niet mist. Deze bevindt zich aan het begin van de eerste uitham in de roeiwijver. Dit is knooppunt 145. Vervolg de weg

links richting het **Scheyvaertshof** en het **Otter-en Bevereiland** 🐾. Hier kan je indien gewenst een sanitaire en/of picknick stop maken.

Wandel langs het Scheyvaertshof en het eiland en sla linksaf richting Blaasveld. Vervolg de weg rechtdoor, richting wandelknooppunt 190. Van over het brugje komt de verkorte route terug op de gewone wandelroute terecht.

Bij knooppunt 190 sla je links af. Blijf de weg volgen tot aan het kruispunt met de Kasteelstraat. Daar sla je linksaf en vervolg je de brede dreef richting de Sint-Franciscus kapel. Ter hoogte van de inrijpoort van het kasteel sla je rechtsaf en vervolg je de weg naar de uitgang van het gebied.

Aan de uitgang steek je Buurtweg 35 over en vervolg je de Bezelaerstraat naar links. Wandel tot het einde van de straat, steek de Mechelsesteenweg over en volg deze baan naar links tot aan Stokerij De Molenberg.



Stokerij De Molenberg

Welkom in het bezoekerscentrum van Stokerij De Molenberg. Geniet hier van een glaasje Gouden Carolus Single Malt of een begeleide rondleiding door de historische molenaarshoeve en de vernieuwde stokerij. Zo ontdekt u het rijke verhaal achter deze unieke locatie!



Sint-Franciscus kapel



Deze historische bakstenen kapel werd in 1807 opgericht, mogelijk op de plaats van de slotkapel van het voormalige kasteel van Blaasveld in het natuurgebied Het Broek. In het bepleisterd en beschilderd interieur met koepelgewelf wordt een altaarstuk met voorstelling van Sint-Franciskus Xaverius bewaard. De kapel werd in 1998 beschermd.



Vissersteigers
Hou even halt en geniet van het prachtige uitzicht over het broek vanop de steigers.



Hazewinkel

Neem zeker de tijd om het uitgestrekte wateroppervlak van Hazewinkel te aanschouwen. Oorspronkelijk ontstond de roeibaan door zandwinning. De plas heeft een oppervlakte van 64,2 hectare en een oeverlengte van bijna 6 kilometer. Wist je dat de maximale waterdiepte maar liefst 27 meter bedraagt?

Neem dus zeker een momentje de tijd om het uitgestrekte wateroppervlak van Hazewinkel te aanschouwen.

De watersportbaan van Sport Vlaanderen Willebroek ligt er niet enkel omwille van het prachtige uitzicht, de baan heeft ook internationale faam verworven in de watersportwereld. Vele nationale en internationale ploegen vinden het de ideale trainingsplaats voor de voorbereiding van hun kampioenschappen. Jaarlijks worden hier enkele nationale en internationale wedstrijden georganiseerd. Bovendien

is Hazewinkel ook de ideale windsurflocatie.



Onthaalcentrum Scheyvaertshof en Otter-en Bevereiland

Aan het Onthaalcentrum Scheyvaertshof kan je meer te weten komen over Het Broek. Bovendien vind je er ook heel wat opgezette vogels en fossielen, waaronder beenderen van mammoeten en andere uitgestorven diersoorten. Er is ook een ruimte gewijd aan de otter en de bever. Op het otter-en bevereiland buiten kan je gezellig picknicken en met wat geluk een échte bever spotten.

Er is ook een hondenzone en twee speelzones waar kinderen zich helemaal kunnen uitleven.

In het Scheyvaertshof is sanitair voorzien.



Openingsuren:

Het onthaalcentrum is geopend op zondag van 14 tot 17 uur van 1 april tot 31 oktober. Voor groepen heel het jaar op aanvraag via natuurguidsenbroekgebieden@gmail.com. Gesloten op feestdagen.



Dienst Toerisme en Evenementen

Pastorijstraat 1
2830 Willebroek

☎ +32 3 866 91 71

✉ toerisme@willebroek.be

🌐 www.bezoekwillebroek.be

Colofon:

Dienst Toerisme en Evenementen

i.s.m. Stokerij De Molenberg en Pasar.

Foto's: Kontrast en Stokerij De Molenberg

V.U.: Eddy Bevers – Pastorijstraat 1 – 2830 Willebroek